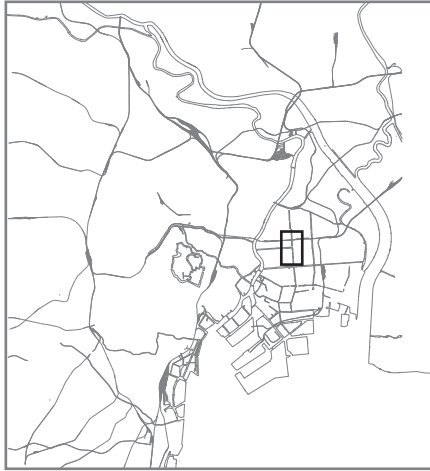
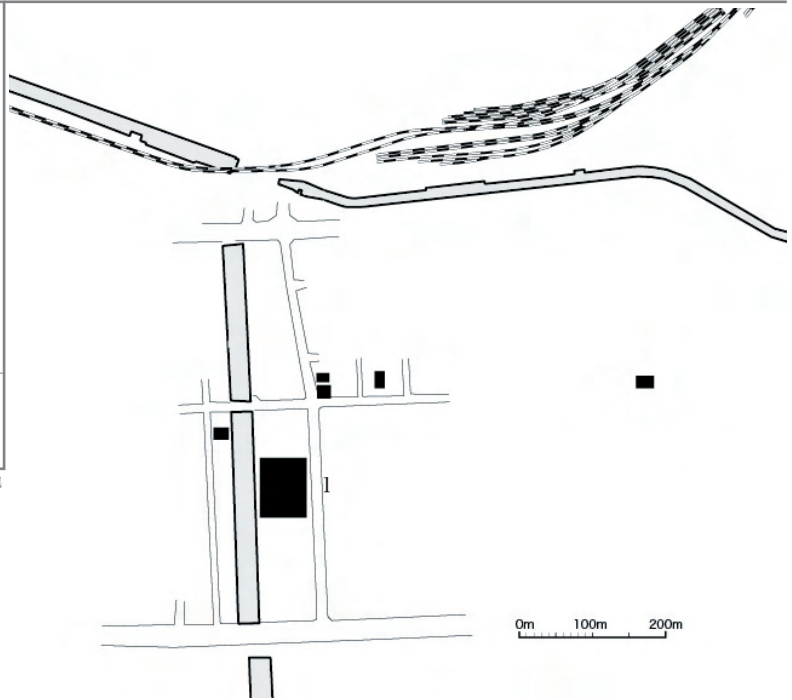


昭和 NO.7

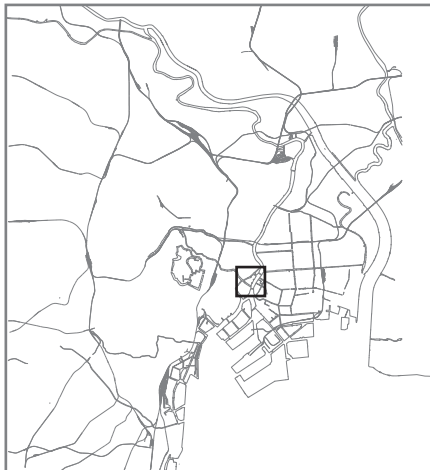


広域地図と所在地

地図の年代 1956年(昭和31年)
 場所 横川一丁目
 名称 1 専売公社倉庫
 インフラ 押上駅、北十間川



昭和 NO.8

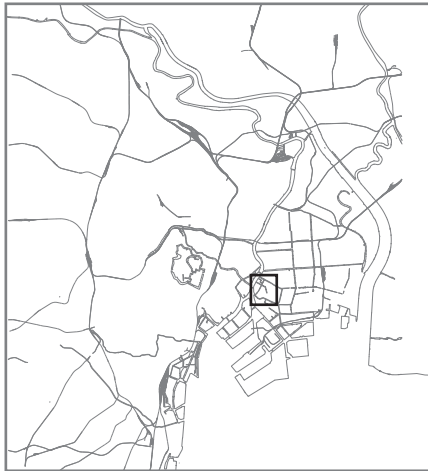


広域地図と所在地

地図の年代 1956年(昭和31年)
 場所 日本橋箱崎
 名称 1 郵船倉庫
 2 三井倉庫
 3 渋沢倉庫
 インフラ 隅田川



昭和 NO.9

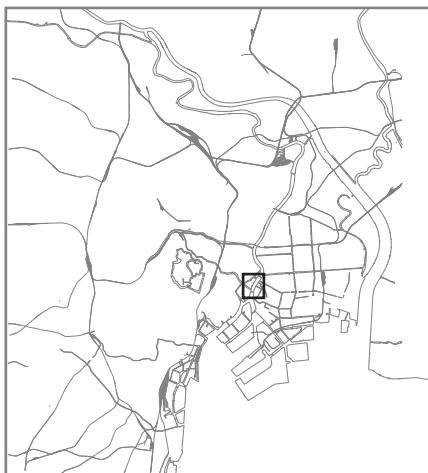


広域地図と所在地

地図の年代 1956年(昭和31年)
 場所 深川佐賀、深川福住
 名称 1 帝国倉庫
 インフラ 仙台堀川、大島川

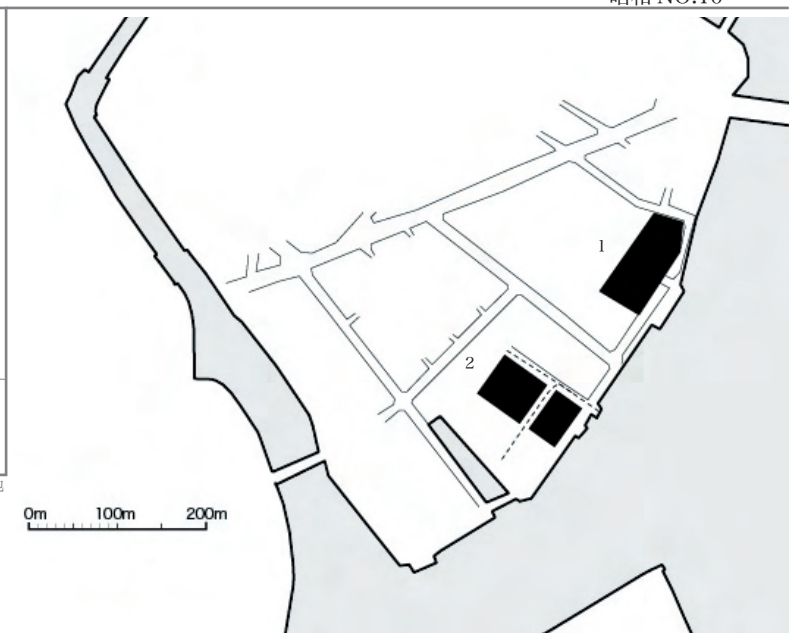


昭和 NO.10

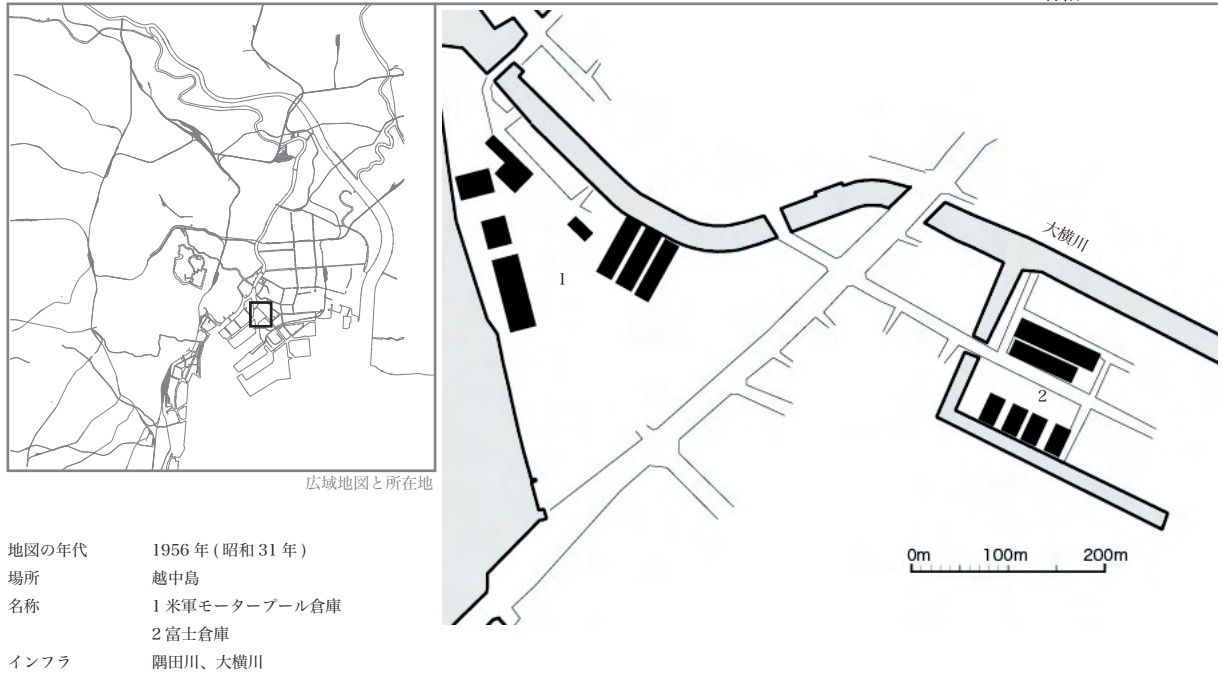


広域地図と所在地

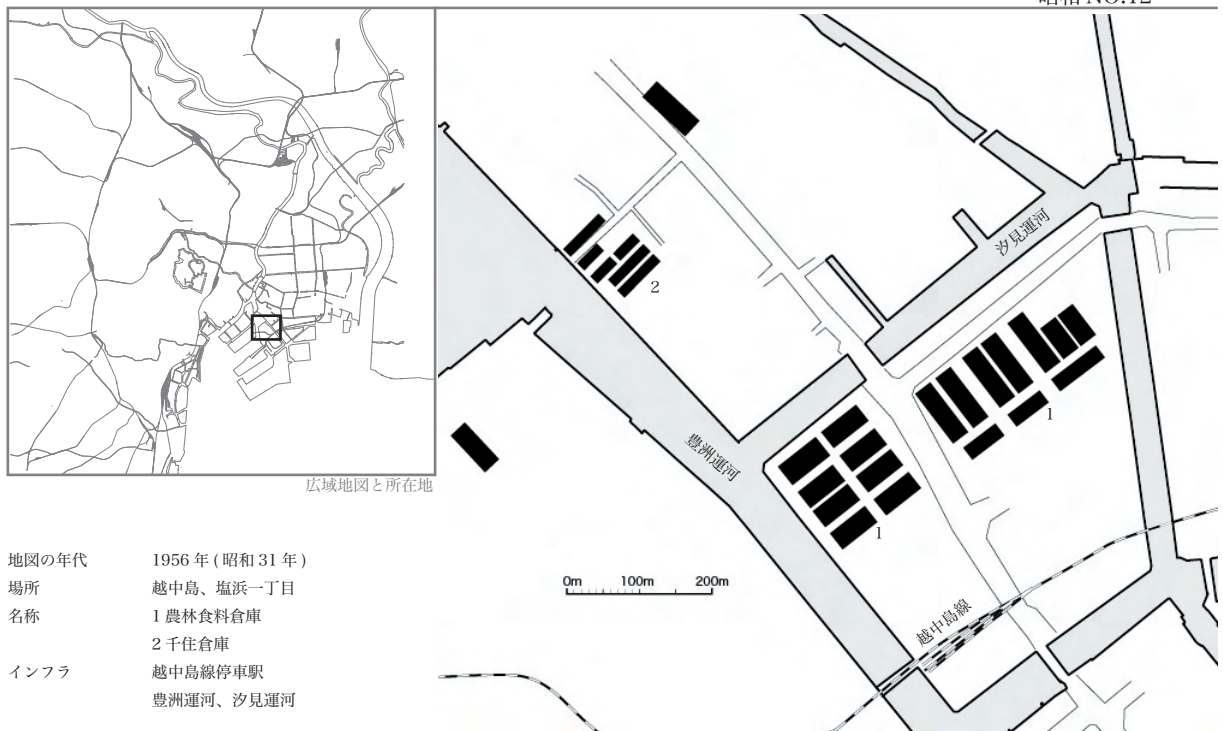
地図の年代 1956年(昭和31年)
 場所 新川一丁目、二丁目
 名称 1 三菱倉庫
 2 住友倉庫
 インフラ 隅田川



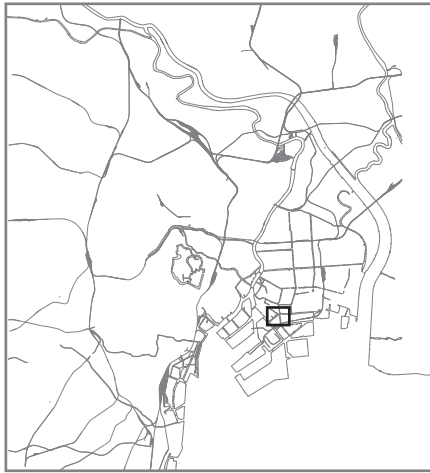
昭和 NO.11



昭和 NO.12

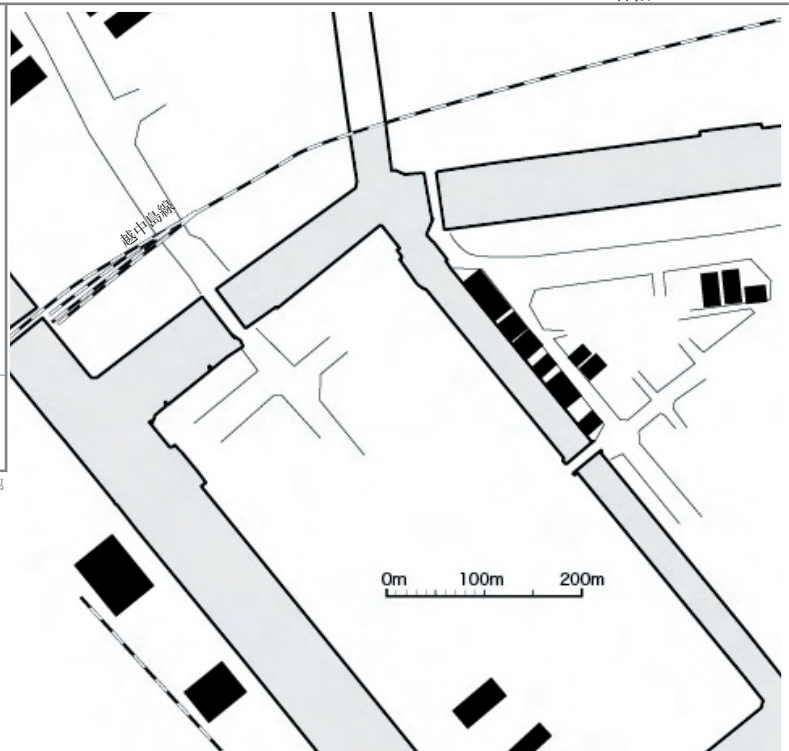


昭和 NO.13

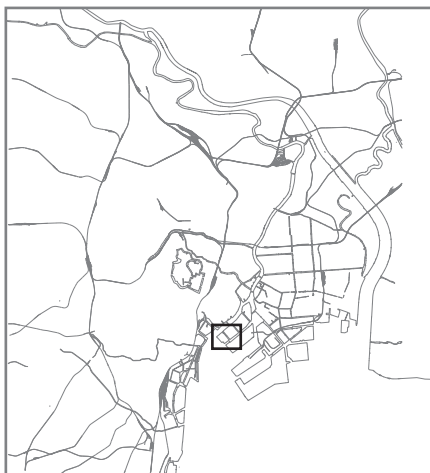


広域地図と所在地

地図の年代 1956年(昭和31年)
 場所 豊洲
 名称 1 富士倉庫
 インフラ 越中島線
 汐見運河、豊洲運河



昭和 NO.14

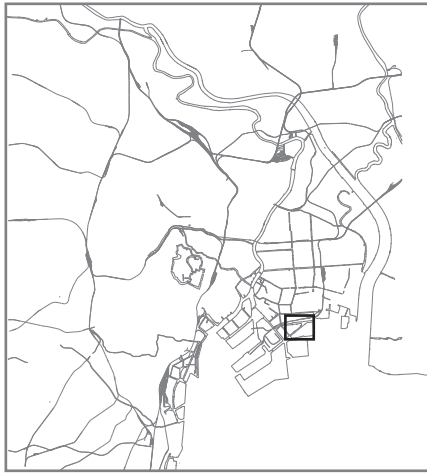


広域地図と所在地

地図の年代 1956年(昭和31年)
 場所 月島
 名称 1 日本食糧倉庫
 2 日本倉庫
 3 冷蔵会社倉庫
 4 乾倉庫
 インフラ 隅田川、新月島川、朝潮運河

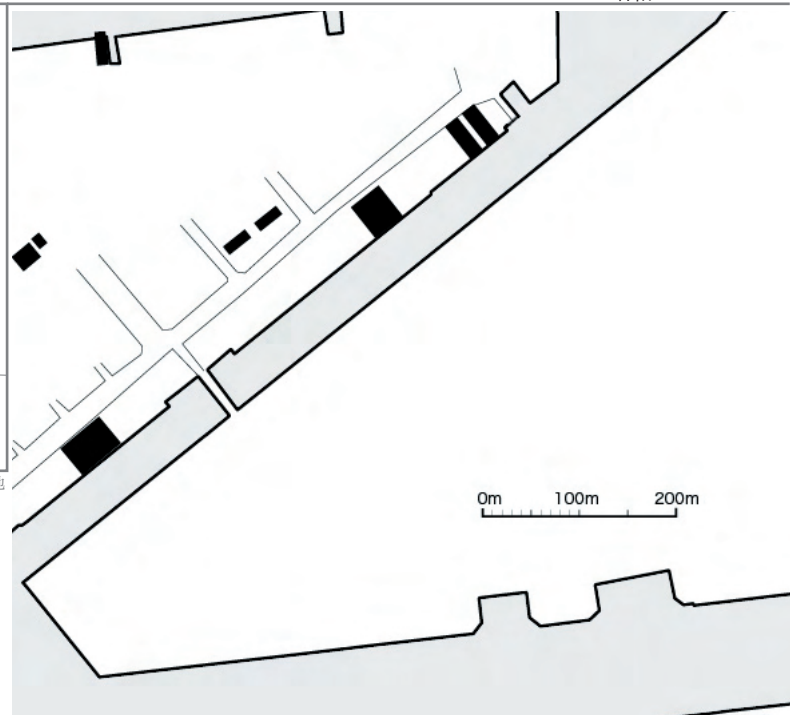


昭和 NO.15

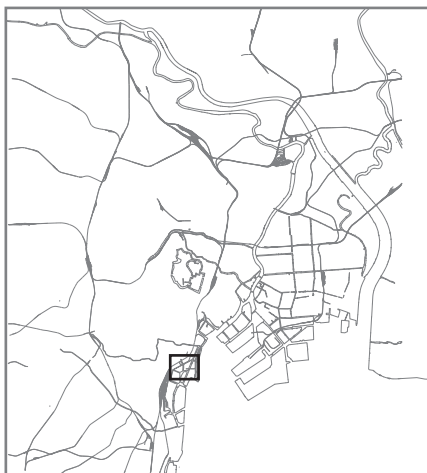


広域地図と所在地

地図の年代 1956年(昭和31年)
 場所 枝川
 名称
 インフラ 東雲北運河

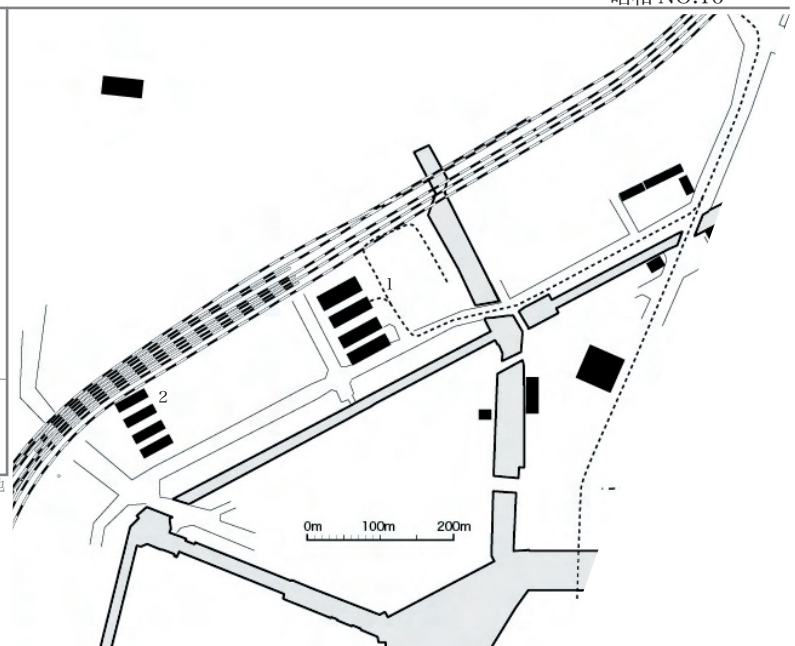


昭和 NO.16

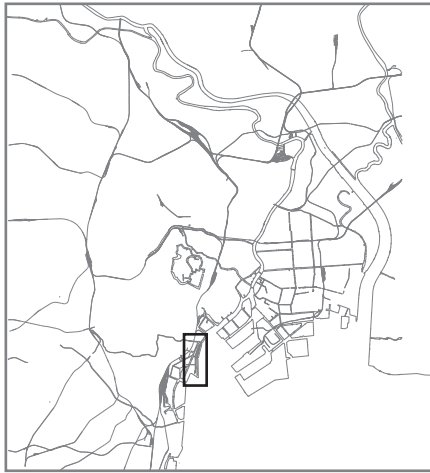


広域地図と所在地

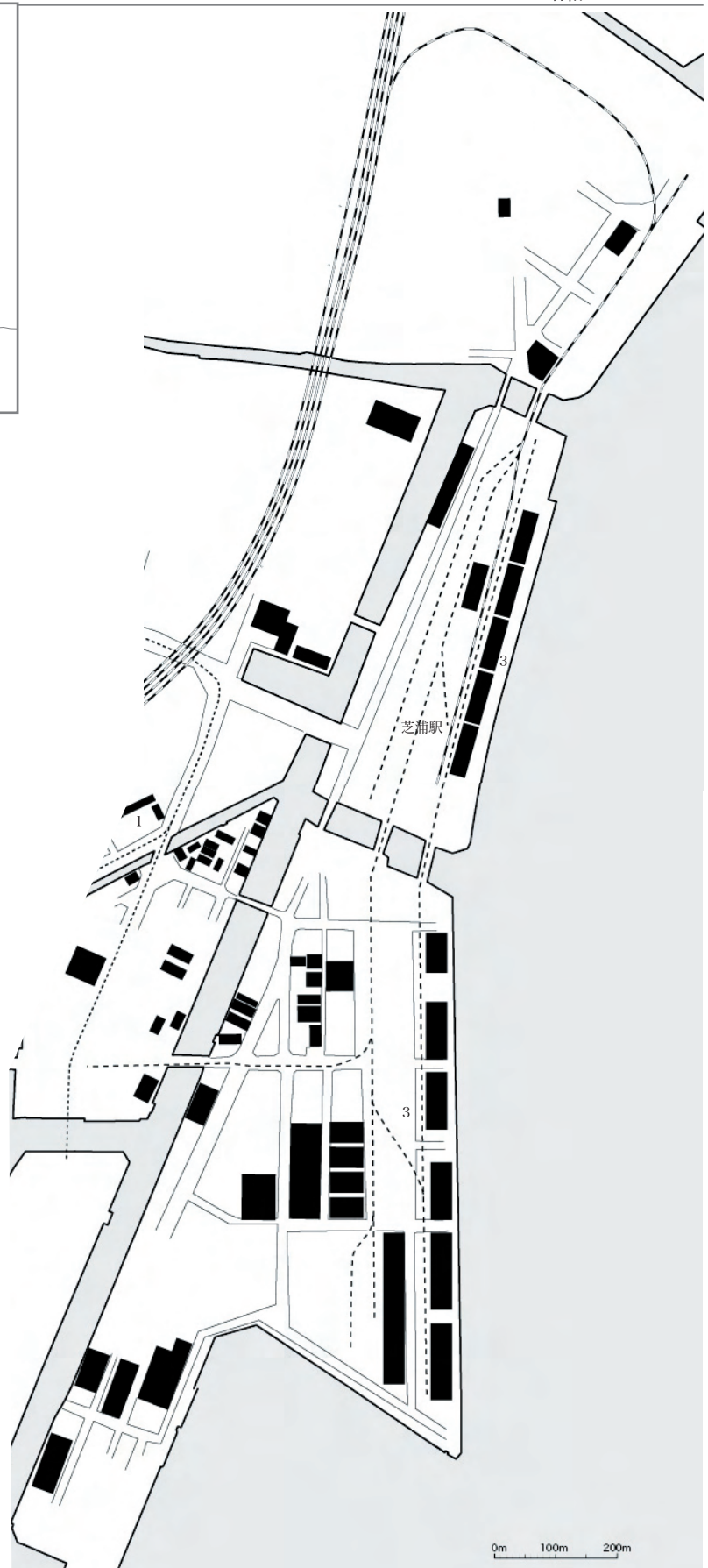
地図の年代 1956年(昭和31年)
 場所 芝浦三丁目
 名称 1 都交通局芝浦倉庫
 2 電電公社芝浦倉庫
 インフラ 都電
 新芝運河



昭和NO.17



地図の年代 1956年(昭和31年)
 場所 芝浦三丁目
 海岸一丁目
 海岸二丁目
 海岸三丁目
 名称 1 東京倉庫運輸
 2 安出倉庫
 3 保税倉庫
 インフラ 貨物鉄道芝浦駅
 芝浦駅から延びるトロッキ
 芝浦運河
 古川

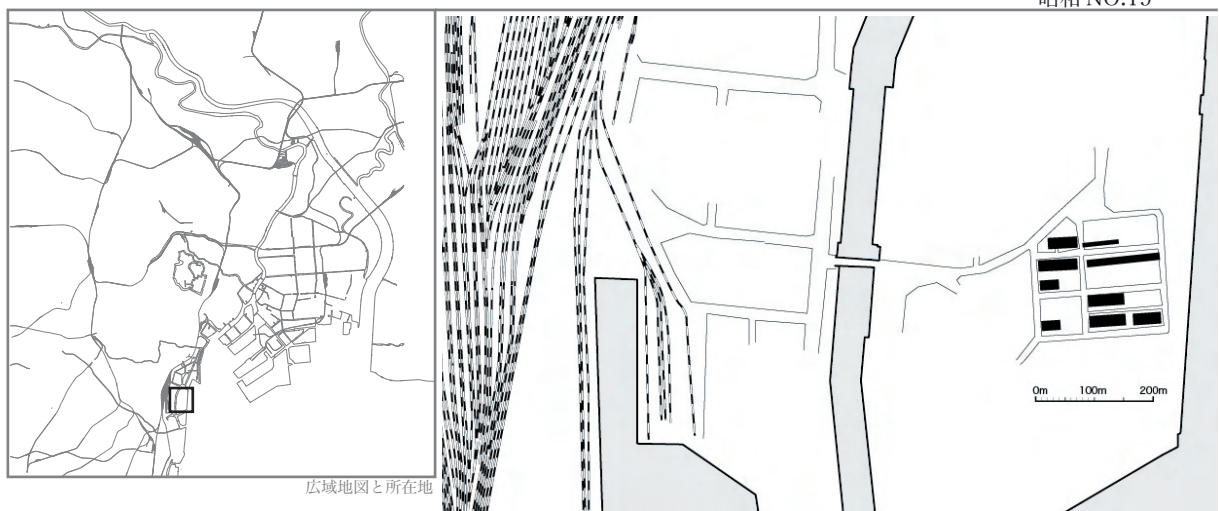


昭和 NO.18



地図の年代 1956年(昭和31年)
 場所 港南一丁目
 名称 1 水道局芝浦倉庫
 2 菱光倉庫
 インフラ 京浜運河
 品川駅

昭和 NO.19



地図の年代 1956年(昭和31年)
 場所 港南四丁目
 名称 東京QM倉庫
 インフラ 京浜運河
 品川駅