


















## 付録画像の並び方

ASTER画像	ASTER画像分類 手法①	ASTER画像分類 手法②	ASTER画像分類 手法③
GRUMP 元画像	GRUMP	都市域マップ 手法②	都市域マップ 手法③
MOD12 元画像	MOD12	後処理済マップ 手法②	後処理済マップ 手法③

※衛星画像上の黄色で彩られたエリアが都市域

 EVERGREEN NEEDLELEAF FOREST	 GRASSLANDS
 EVERGREEN BROADLEAF FOREST	 PERMANENT WETLANDS
 DECIDUOUS NEEDLELEAF FOREST	 CROPLANDS
 DECIDUOUS BROADLEAF FOREST	 URBAN AND BUILT-UP
 MIXED FORESTS	 CROPLAND/NATURAL VEGETATION MOSAIC
 CLOSED SHRUBLANDS	 SNOW AND ICE
 OPEN SHRUBLANDS	 BARREN OR SPARSELY VEGETATED
 WOODY SAVANNAS	 WATER BODIES
 SAVANNAS	

MOD12 凡例

