

第
二
版
圖
解

第二版 圖 解

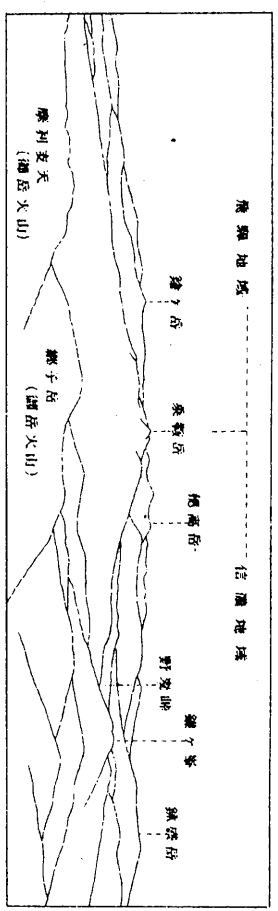
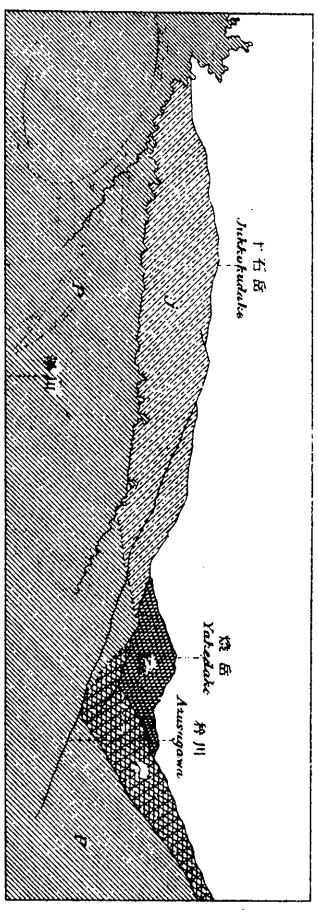
第一圖 ハ御岳火山ノ山頂ヨリ略ホ南北ニ走ル飛驒山脈ヲ北ニ望メル圖ニシテ、飛驒方面ニ向フ山側ハ傾斜緩ナルモ、信濃地域ニ屬スルモノハ前者ニ比シテ急斜ス

第二圖 ハ乘鞍岳ノ東麓檜峠ノ北方約十町ノ所ヨリ北方ヲ望メル圖ニシテ十石岳、燒岳火山、及梓川ノ深谷ヲ示ス

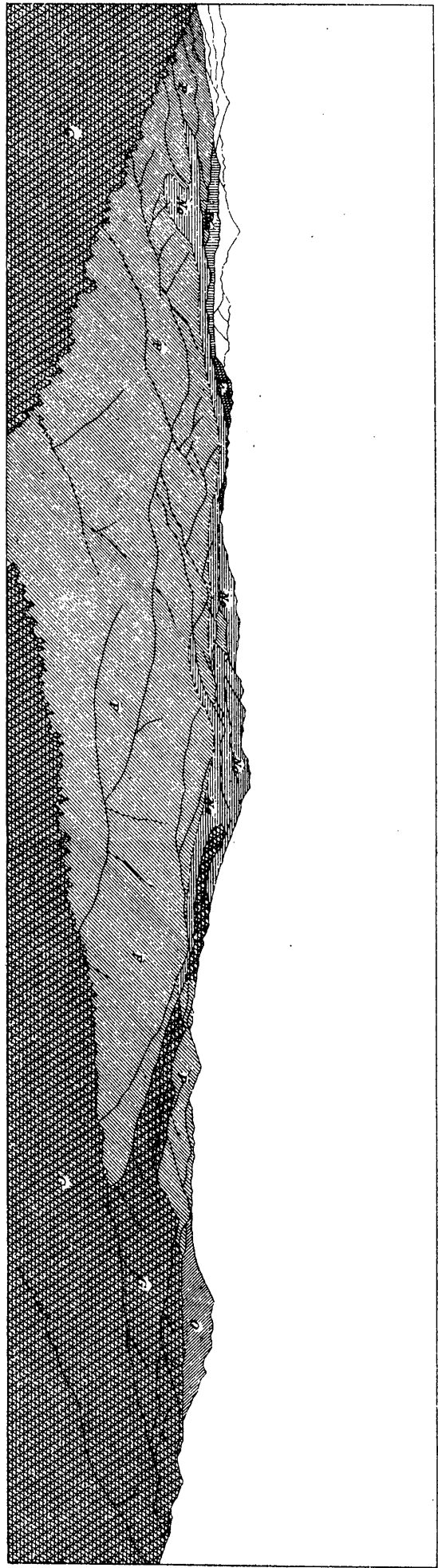
第三圖 ハ飛驒大野郡大八賀村「ビシヨウ」峠ヨリ東北ニ飛驒山脈ヲ望メル圖ニシテ、中村農商務技手ノ見取圖ヲ

縮寫セルモノナリ

-  十石礫岩
-  燧岳礫岩
-  花崗岩
-  太古紀層



-  燧岳礫岩
-  桑野礫岩
-  燧岳礫岩
-  凝灰岩質石英英屬土岩
-  花崗岩類
-  太古紀層



▲ 望ヲ脈山驛飛ニ北東リヨ峠ヨジピロ山宇村賀八大郡野大國驛飛縣阜岐

第貳圖




Fig. 2.

第壹圖



Fig. 1.

第參圖




Fig. 3.

