

第
五
版
圖
解

第五版 圖 解

第一圖 ハ平湯温泉ヨリ南ニ乗鞍火山ヲ望メル圖ニシテ、(イ)ハ四ヶ岳火口丘、(ロ)ハ烏帽子外輪山ノ一部、(ハ)ハ安

場^バ火口瀨ニシテ平湯ヨリ乗鞍岳ニ登山スル通路、(ニ)ハ平湯温泉ノ浴室ニシテ之レニ接シテ湯口アリ

第二圖 ハ烏帽子火山ノ南火口壁ヨリ北ニ四ヶ岳火口丘、火口原及外輪山ノ一部ヲ望メル圖ニシテ、(イ)ハ四ヶ岳

火口丘、(ロ)ハ火口原、(ハ)ハ外輪山、(ニ)ハ外輪山ノ一ナル烏帽子岳山側ノ一部

第三圖 ハ摩利支天火口壁ノ南部ヨリ北ニ乗鞍火山群ノ諸峰ヲ望メル圖ニシテ、(イ)ハ摩利支天火口壁、(ロ)ハ摩利

支天火口底、(ハ)ハ猿火口丘及火口(第七版第三圖參照)(ニ)ハ鶴ヶ池火口壁、(ホ)ハ鶴ヶ池、(ヘ)ハ四ヶ岳、(ト)

ハ烏帽子岳、(チ)ハ鶴ヶ池火口原、(リ)ハ十石岳

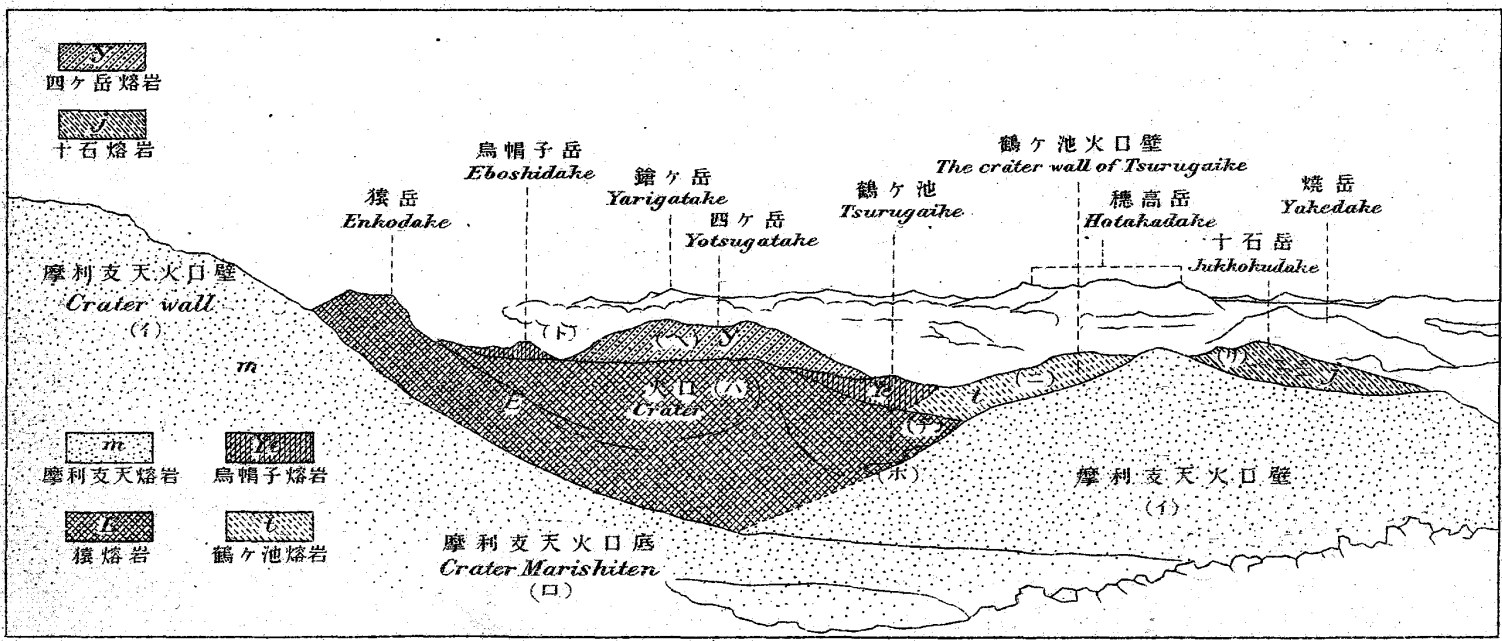
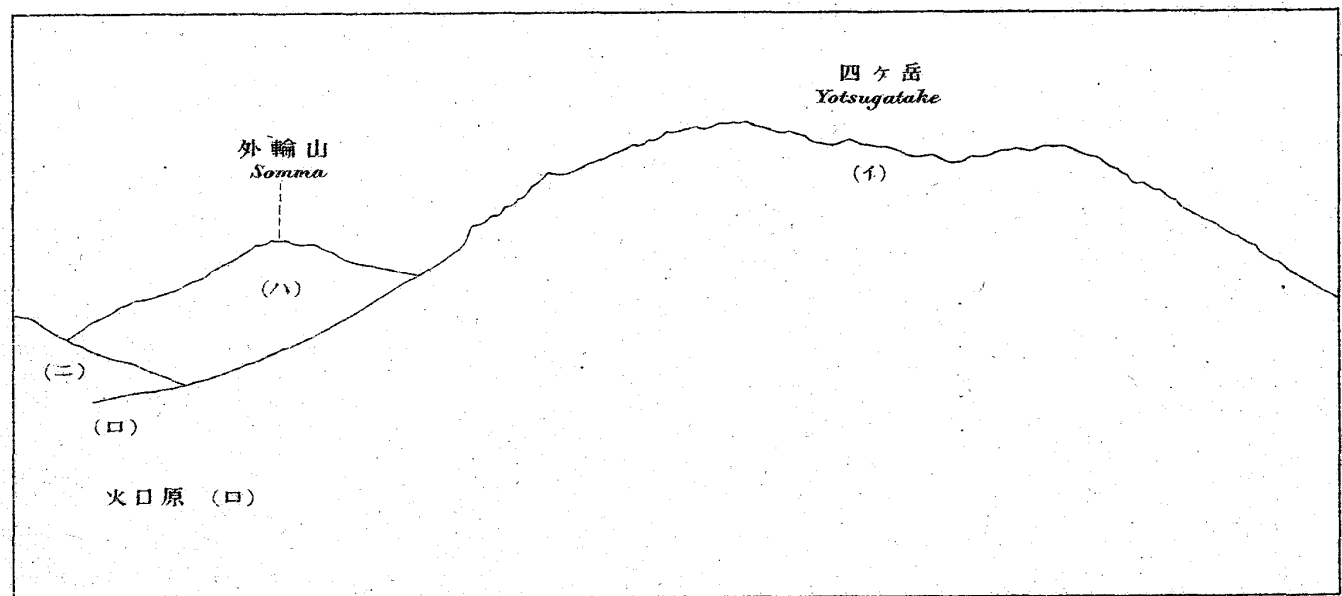
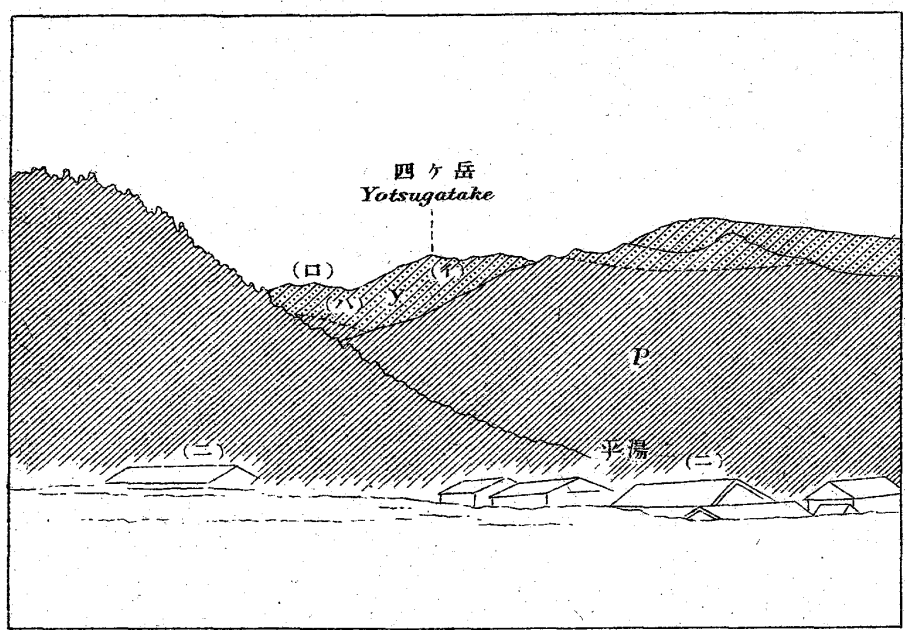




Fig. 1.




Fig. 2.




Fig. 3.