

第
七
版
圖
解

第七版 圖 解

第一圖 ハ野麥峠ヨリ北ニ乘鞍火山ヲ望メル圖ニシテ、(イ)ハ劔ヶ峰、(ロ)ハ高天ヶ原小火山ニシテ東南ニ向フテ弧

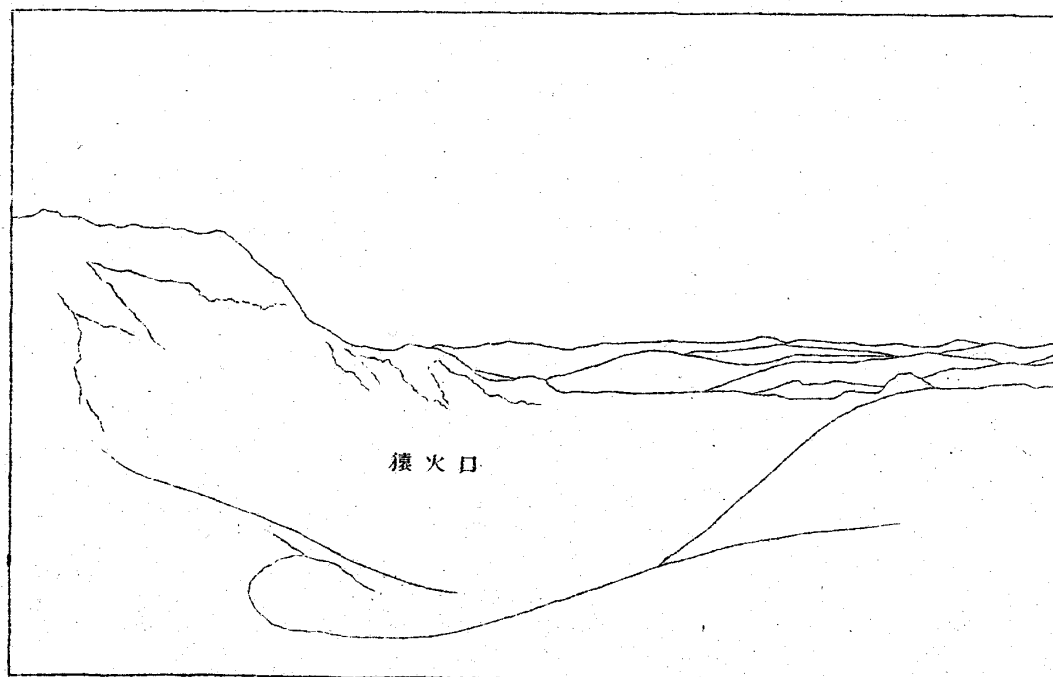
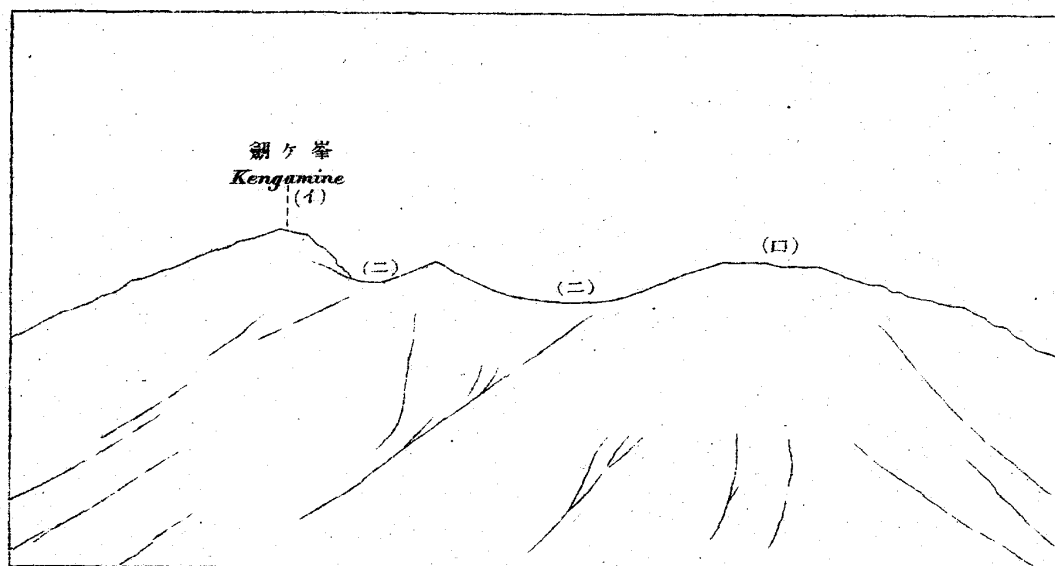
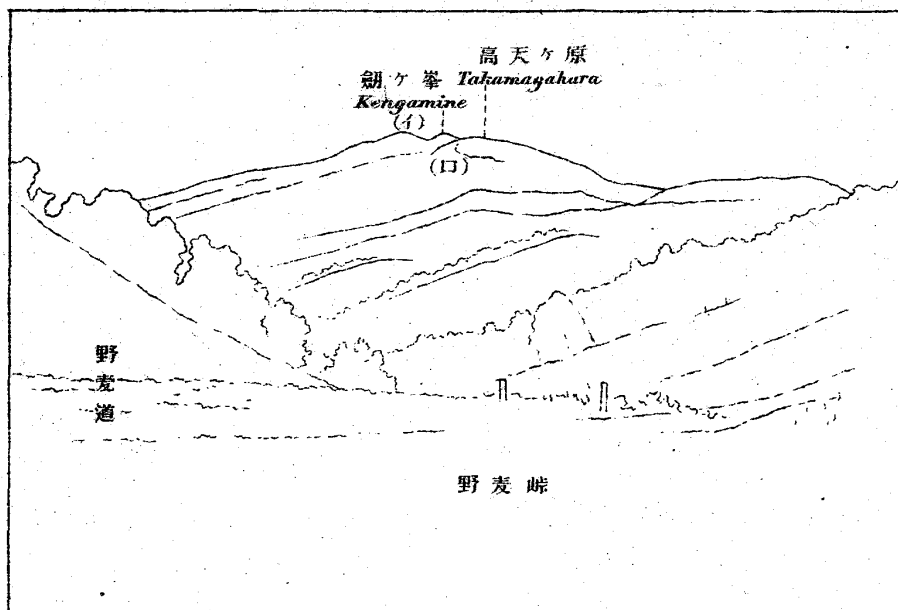
形ノ懸崖ヲナスハ該火山ノ火口址ナリ

第二圖 ハ一ノ池火山ノ山頂ヲ摩利支天火口壁ノ南側ヨリ西南ニ望メル圖ニシテ、(イ)ハ乘鞍岳ノ諸峯中最高ノ劔

ヶ峰(海拔三千二十七米突)、(ロ)ハ火口底(第四版第二圖)ヲ撮影セル場所、(ニ)ハ一ノ池火口最後ノ活動ニ

際シテ灰礫ヲ流出セシメタル凹所ナリ

第三圖 ハ摩利支天火口壁ヨリ猿^{エンコ}火口ヲ望メル圖



第壹圖



Fig. 1.

第貳圖



Fig. 2.

第參圖



Fig. 3.