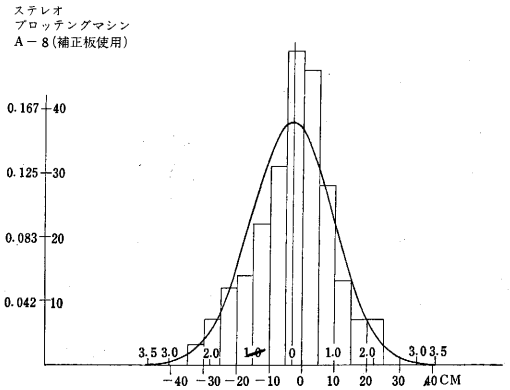
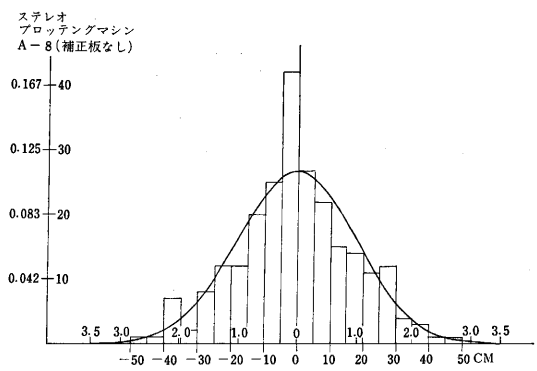


第 4 図

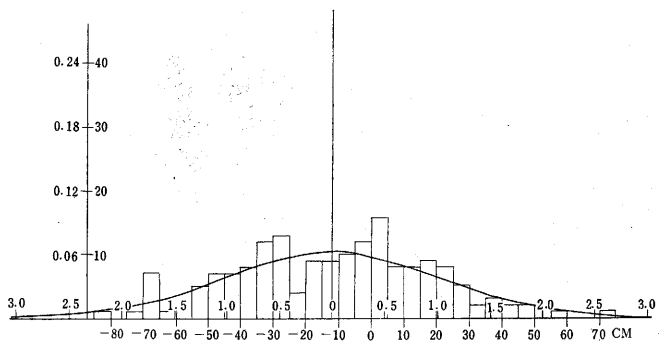
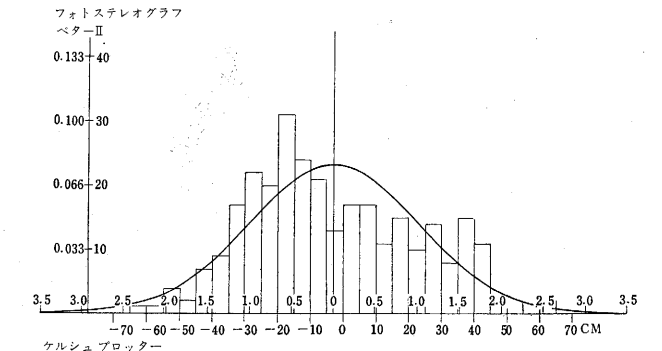


第 5 図

だいた丸安教授、ご援助をいただいたパンフィック航業宇佐美嘉平氏および大場土木建築事務所、さらに写真その他の資料を貸して下さったアジヤ航測KK、測定に協力して下さい下さった方々に深謝の意を表する次第である。(1964年4月28日受理)

文 献

- 1) 航空写真の標高測定精度について (I) 写真測量学会誌第1巻第3号, 大島太市
- 2) 航空写真の標高測定精度について (II) 写真測量学会誌第2巻第4号, 大島太市・宇佐美嘉平
- 3) 航空写真の標高測定精度について (III) 写真測量学会誌第3巻第1号, 大島太市・宇佐美嘉平
- 4) "Vertical Accuracy Analysis" by BERNARD J. COLNER Photogrammetric Engineering, July, 1962.



第 6 図

正 誤 表 (5月号)

ページ	段	行	種別	正	誤
1	左	23	本文	~64年)	~64年) 年
7	右	26	"	無限に長い.	無限に多い.