天氣圖

明治十八年三月十八日 水曜日 京都時 午後二時

日本東京

内務省地理局東京臺

WEATHER MAP.

Wednesday, March 18, 1885, 2h p.m., Kioto Time.

IMPERIAL METEOROLOGICAL OBSERVATORY.
TOKIO, JAPAN.

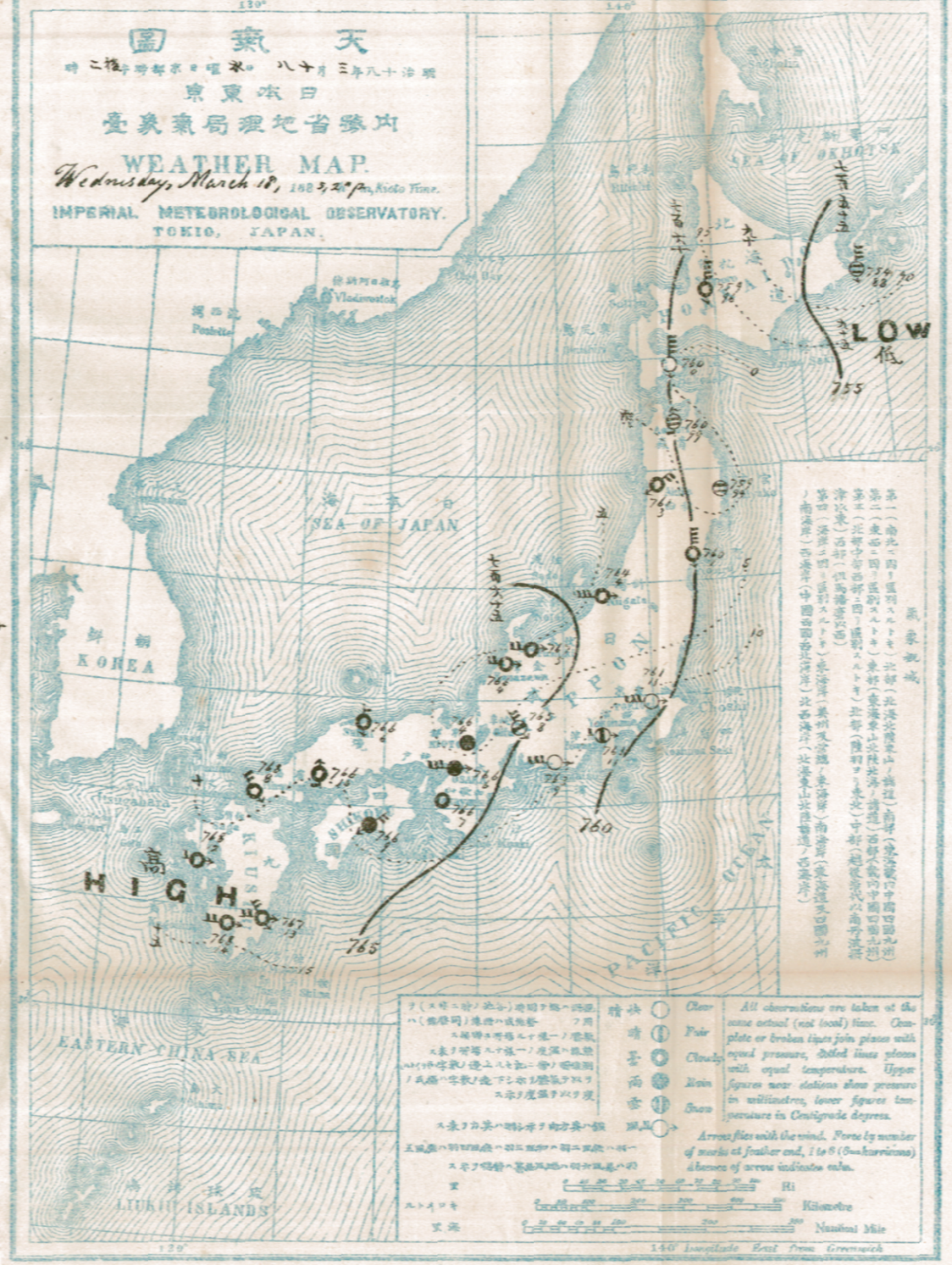

第一（南北ニ引キ區別スルトキハ北部ハ第一（東西ニ引キ區別スルトキハ北部ハ第二（東西ニ引キ區別スルトキハ第一（北部ヲ更ニ四ニ區別スルトキハ第一（北部ヲ更ニ四ニ區別スルトキハ第一（北部ヲ更ニ四ニ

1885 No 77 C

天氣圖

明治十八年三月十八日午後九時

日本東京

內務省地理局測量課

WEATHER MAP.

Wednesday, March 18, 1885, 9 h. P.M., Kioto Time.

IMPERIAL METEOROLOGICAL OBSERVATORY.
TOKIO. JAPAN.

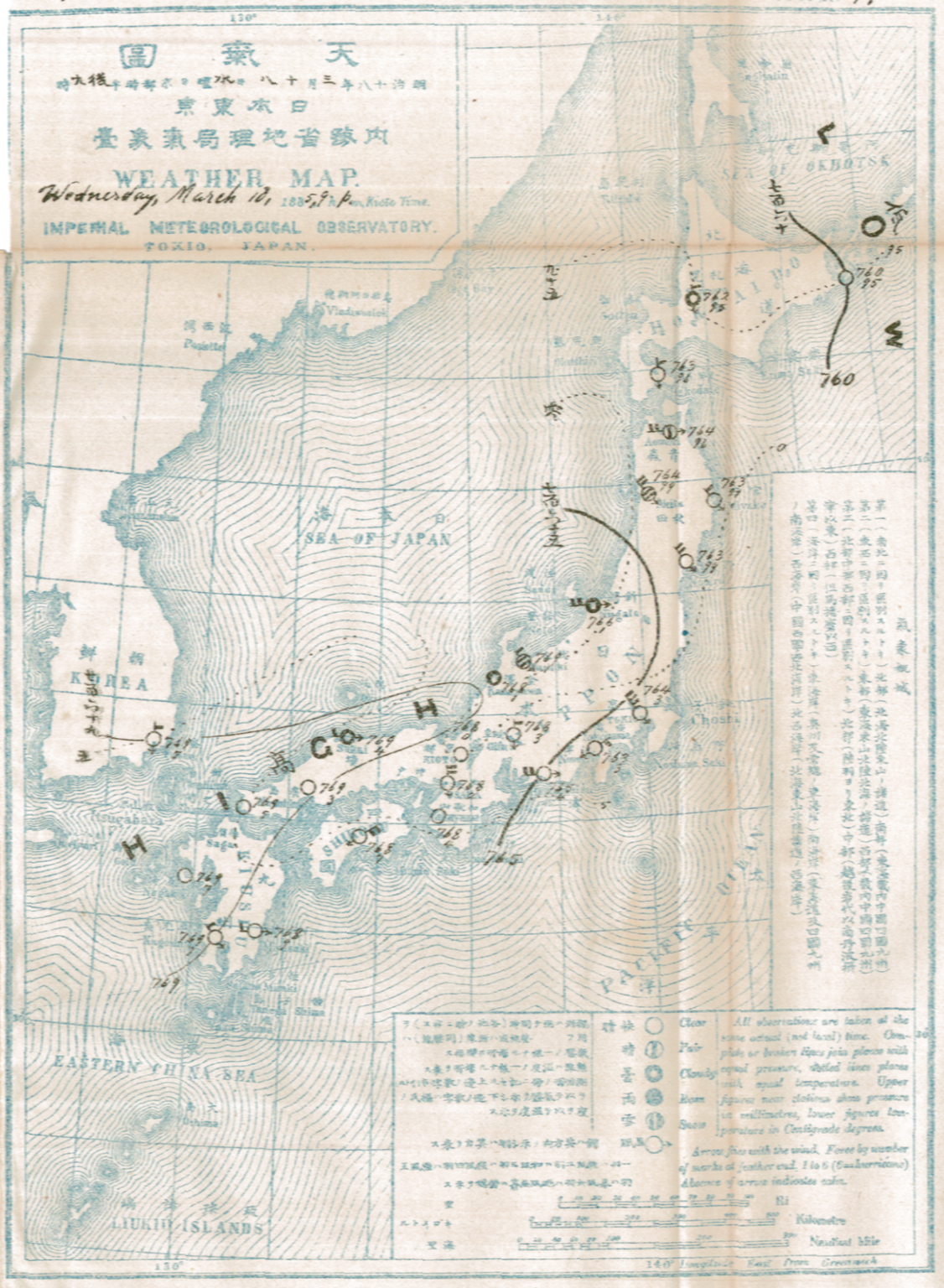

風表概域

第一（赤色二個ヲ連結スルトキ）北部（北海北陸東山北陸北海ノ諸道）南部（東海東山近畿中國四國九州）

第二（黒色二個ヲ連結スルトキ）東部（東海東山北陸北海ノ諸道）西部（山陽南海西海）北部（陸羽ヨリ奥北）中部（關東信越北陸東山ノ諸道）南部（東海東山中國四國九州）

第三（青色二個ヲ連結スルトキ）北部（陸羽ヨリ奥北）中部（關東信越北陸東山ノ諸道）南部（東海東山近畿中國四國九州）

第四（赤黒二個ヲ連結スルトキ）北部（北海道）東部（陸羽ヨリ奥北）西部（山陽南海西海）

第五（赤青二個ヲ連結スルトキ）北部（北海道）中部（關東信越北陸東山ノ諸道）南部（東海東山近畿中國四國九州）

第六（黒青二個ヲ連結スルトキ）東部（東海東山北陸北海ノ諸道）西部（山陽南海西海）

第七（赤黒青三個ヲ連結スルトキ）北部（北海道）中部（關東信越北陸東山ノ諸道）西部（山陽南海西海）

第八（赤黒青三個ヲ連結スルトキ）北部（北海道）東部（東海東山北陸北海ノ諸道）西部（山陽南海西海）

第九（赤黒青三個ヲ連結スルトキ）北部（北海道）東部（東海東山北陸北海ノ諸道）中部（關東信越北陸東山ノ諸道）南部（東海東山近畿中國四國九州）

晴 Clear
時 Fair
曇 Cloudy
雨 Rain
雪 Snow
颶風 Hurricane

All observations are taken at the same actual (not local) time. Complete or broken lines join places with equal pressure, dotted lines places with equal temperature. Upper figures near stations show pressure in millimetres, lower figures temperature in Centigrade degrees.

Arrow flies with the wind. Force by number of barbs at feather end. 1 to 6 (Sub-hurricane). Absence of arrow indicates calm.

里 Ri
キロメートル Kilometre
里海 Nautical Mile

遲達電報ヲ加ヘ再版ス
Reprinted with late telegram.

Wednesday, March 18, 1885, 9 h. P.M., Kioto Time.

化變及象現 REPORT and CHANGES.

所檢測 STATIONS	氣壓 PRESS^E 米厘	氣壓變化 CH^GE 前回ヨリ	氣壓變化 CH^GE 廿四時間	風向 WIND Direct.	風力 0-6	雨量 RAIN 廿四時間	寒暖計 TEMP^RE 攝氏	寒暖計變化 CH^GE 廿四時間	天氣	WEATHER
崎 長 Nagas^i	769	+1	0	—	0	—	7	+2	晴快	Clear
賀 佐 Saga										
島 兒 鹿 Kagosh^i	69	+1	0	NW	1	—	7	+2	晴快	Clear
崎 宮 Miyas^i	68	+1	—	W	1	—	9	+7	晴快	Clear
知 高 Kochi	68	+2	+1	NE	2	—	7	+1	晴快	Clear
山 歌 和 Wakaya	768	+2	+1	—	0	—	4	−1	晴快	Clear
島 廣 Hirosh^i	69	+3	+1	—	0	—	3	0	晴快	Clear
坂 大 Osaka	68	+2	+1	N	2	—	2	0	晴快	Clear
都 京 Kioto	68	+2	+1	—	0	—	0	−2	晴快	Clear
關 ノ下 Shimono^i	69	+1	+1	—	0	—	5	−1	晴快	Clear
境 Sakai	769	+3	+2	W	1	4	4	0	曇	Cloudy
澤 金 Kanaza^i	68	+2	+1	—	0	—	1	+1	曇	Cloudy
阜 岐 Gifu	68	+3	+2	N	1	—	3	0	晴快	Clear
松 濱 Hamam^i	65	+2	+2	W	2	—	4	+1	晴快	Clear
津 沼 Numazu	63	+2	+2	NE	1	—	3	0	晴快	Clear
京 東 Tokio	764	+3	+3	NW	3	—	3	0	晴快	Clear
潟 新 Niigata	66	+2	+2	W	2	—	1	+1	曇雪	Cloudy Snow
田 秋 Akita	64	+3	+3	NW	2	1	99	0		
野 Noburu	63	+3	+4	NW	2	—	99	0	晴快	Clear
古 宮 Miyako	63	+4	+5	NW	1	2	99	0	晴快	Clear
森 青 Aomori	764	+4	+6	W	2	—	96	0	晴	Fair
館 函 Hakodat^i	63	+3	+4	N	1	—	96	−1	晴快	Clear
都 壽 Sutsu	62	+3	+3	N	1	—	95	−1	曇	Cloudy
幌 札 Sapporo	60	+6	+7	—	0	—	95	+5	晴快	Clear
室 根 Nemuro										
山 釜 Fusan	769	0	0	N	1	—	5	0	晴快	Clear

例凡

氷ヒ用ヲ(mm)ヒトーメリヲ日八氣風前八化變其ヲ度攝ニ度ノ面海及ヒヲ着ヲ於ニ間時四廿前ヒ及來以就ル至ニ六リヨ零八力風無 又示トーメリヲ日八量雨 ヲ用ヲ法配度ノ氣攝八度溫 又示ヲ以ヲ九及十ノ上點氷(0°C ハ點氷)ヲ用ヲ(°C)度廿及十ノ下點氷2 0°C 1 0°C ハ度廿二間時四廿前八化變其(8 0°C 9 0°C ハ又示ヲ者ル於

NOTE

Pressure reduced to freezing point and sea level in Millimetres (mm). Change since last report and in past 24 hours. Scale of wind force 0—6. Rain since last report in Millimetres. Temperature in Centigrade degrees °C (0° C freezing; 10°, 20°, ten, twenty degrees above freezing; 30°, 80°, ten, twenty degrees below freezing). Change in past 24 hours.

摘要 REMARKS.

風位ハ北乃至西ヨリ西ヘ乃至北ニシテ概ネ晴快ノ氣天ヲシテ方西至乃北ハ位風且知晴概ノ氣天ヲシテ方西至乃北ハ位風

リシ降雪ノ國天場ノ岸海西北モトヨリ晴快

トーメリヲ九十六百七ヲ於ニ所諸ノ部西ノ靈氣

ヒ間ノ迄ヒトーメリヲ二十六百七ヲ於ニ幌札リヨ迄

ヲ度五下氷ニ幌札度九ニ時寒ノ處還ヲリア

報室ヨリ電報遲ヲ

豫報 INDICATIONS.

北乃至西(風)雪ノ方多(岸海西北)吹風西至乃北(風)晴快ヽ或晴概ヽ吹風西至乃北(風)晴快ヽ或晴概

和田雄治

N^h to W^n winds; mostly fair to clear, some snow on the NW coast.

Y. Wada.

氣象臺長兼北部管區之部開

N. Arai Director.

1885. No. 78a

天氣圖

朝治十八年三月十九日本曜日京都時午前六時

日本東京

内務省地理局東京電

WEATHER MAP.

Thursday, March 19, 1885, 6 a.m. Kioto Time.

IMPERIAL METEOROLOGICAL OBSERVATORY.

TOKIO, JAPAN.

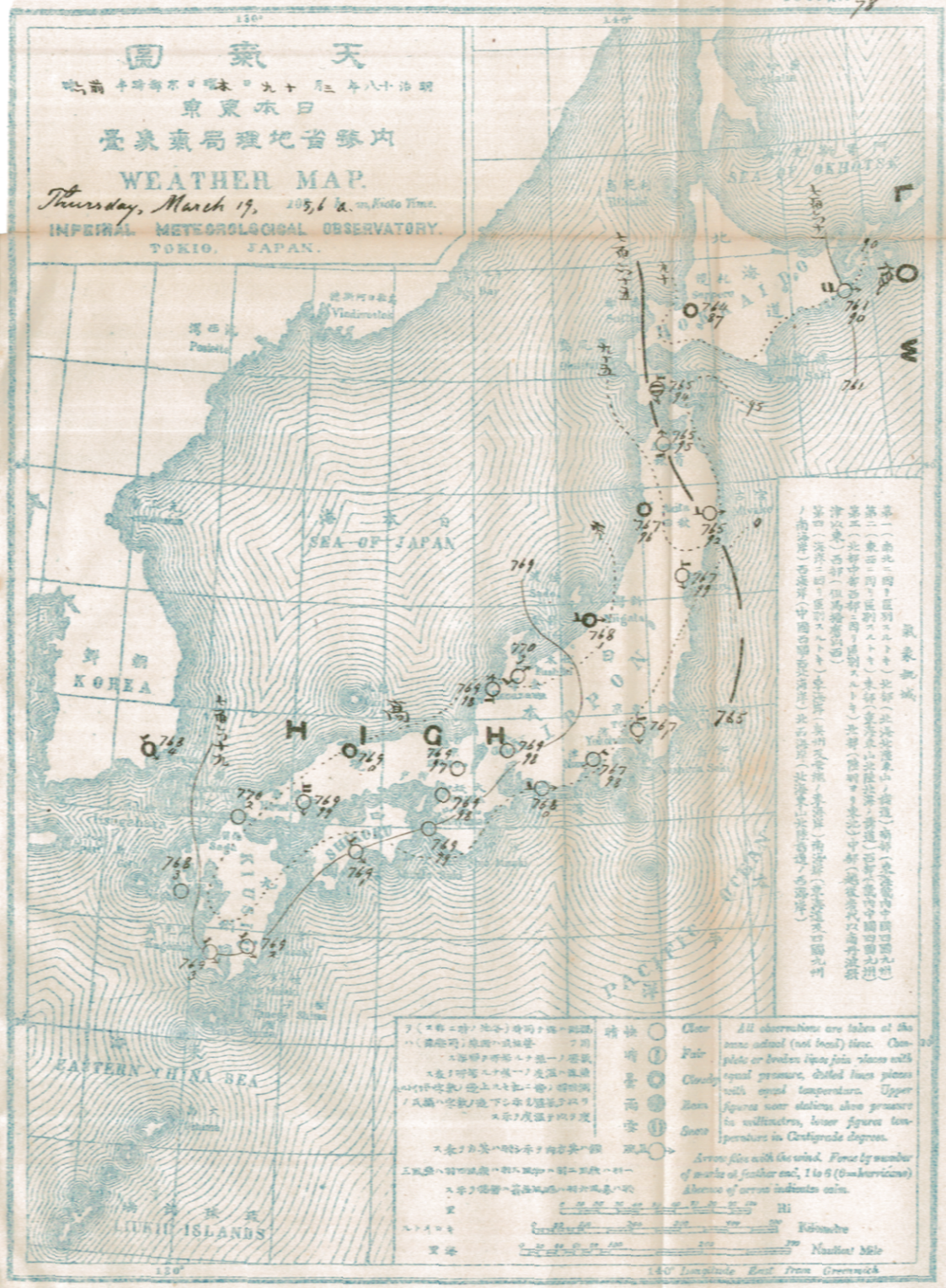

氣壓相減

第一（赤九）四ト區別スルトキ）北部（北海北東山ノ海邊）南部（東海東山北陸北部ノ海邊）

第二（東西ニ同ジ區別スルトキ）東部（東海東山北陸北部ノ海邊）西部（山陰山陽南海西海ノ海邊）

第三（北部中部南部ニ區別スルトキ）北部（陸羽ヨリ北）中部（越後佐渡ヨリ津以東）南部（伊勢ヨリ西）

第四（海岸ニ沿ヒ區別スルトキ）東海岸（東京灣ノ海岸）南海岸（中國西國ノ海岸）北海岸（北海東山北陸ノ海邊）

晴快 Clear
晴 Fair
曇 Cloudy
雨 Rain
雪 Snow
風 Wind

All observations are taken at the same instant (not local) time. Complete or broken lines join places with equal pressure, dotted lines places with equal temperature. Upper figures near stations show pressure in millimetres, lower figures temperature in Centigrade degrees.

Arrow flies with the wind. Force by number of barbs at feather end, 1 to 6 (6=hurricane). Absence of arrow indicates calm.

里 Ri
キロメートル Kilometre
里浬 Nautical Mile

130° Longitude East from Greenwich 140°

遲達電報ヲ茲ヘ再掲ス

Reprinted with late Telegram.

朝治十八年三月十九日本曜日京都時午前六時

Thursday, March 19, 1885, 6h. a.m. Kioto Time.

氣象及變化 REPORT and CHANGES.

STATIONS 所候地名		氣壓 PRESS. mm	氣壓變化 CHGE. 3h.	氣壓變化 CHGE. 24h.	風向 WIND Direc.	風力 WIND 0–6	雨量 RAIN 24h. mm	氣溫 TEMP. C°	氣溫變化 CHGE. 24h.	氣天	WEATHER
長崎	Nagasaki	768	−1	0	—	0	−	3	0	晴快	Clear
佐賀	Saga										
鹿兒島	Kagoshima	69	0	0	NW	1	−	3	+2	晴快	Clear
宮崎	Miyazaki	69	+1	+1	NW	1	−	2	−2	晴快	Clear
高知	Kochi	69	+1	+1	NW	1	−	1	0	晴快	Clear
和歌山	Wakayama	769	+1	+2	—	0	−	99	0	晴快	Clear
廣島	Hiroshima	69	0	+2	N	2	−	99	−1	晴快	Clear
大阪	Osaka	69	+1	+2	−	0	−	98	−2	晴快	Clear
京都	Kioto	69	+1	+2	−	0	−	97	0	晴快	Clear
下關	Shimonoseki	70	+1	+3	—	0	−	2	−4	晴快	Clear
堺港	Sakai	769	0	+2	−	0	−	0	−1	霧	Fog
金澤	Kanazawa	69	+1	+2	S	1	−	98	−1	晴快	Clear
岐阜	Gifu	69	+1	+2	—	0	−	98	0	晴快	Clear
濱松	Hamamatsu	68	+3	+3	W	1	−	0	−1	晴快	Clear
沼津	Numazu	67	+4	+4	NE	1	−	98	0	晴快	Clear
東京	Tokio	767	+3	+4	N	1	−	1	−1	晴快	Clear
新潟	Niigata	68	+2	+4	W	1	−	1	+2	曇	Cloudy
秋田	Akita	67	+3	+5	−	0	−	96	−1	曇	Cloudy
野辺地	Nobeiri	67	+4	+5	N	1	−	99	+2	晴快	Clear
宮古	Miyako	65	+2	+4	W	1	−	92	−1	晴快	Clear
青森	Aomori	765	+1	+5	S	1	−	95	−1	晴快雪	Clear Snow
函館	Hakodate	65	+2	+5	N	1	−	94	−1		
寿都	Suttsu										
札幌	Sapporo	64	+2	+4	—	0	−	87	−6	霧烟	Haze
根室	Nemuro	61	−8	+6	W	2	−	90	−1	晴快	Clear
釜山	Fusan	768	−1	0	NW	1	−	4	0	曇	Cloudy

摘要

北西ノ方ヨリ吹ク風ニテ概ネ北海西北ノ海岸ヲ除ク外ハ概ネ晴快ナリ（第六ノ項ニ記ス）

南ノ海岸日ヲ重ネテ雨ヲ降ラス殊ニ午前七時ノ計測ニ於テハ晴雨計ノ位置ハ東京ニテ七百六十九粍ニ下リ長崎ニテ七百六十八粍ニ下リ鹿兒島ニテ七百六十九粍ニ下リ宮崎ニテ七百六十九粍ニ下リ高知ニテ七百六十九粍ニ下リ和歌山ニテ七百六十九粍ニ下リ廣島ニテ七百六十九粍ニ下リ大阪ニテ七百六十九粍ニ下リ京都ニテ七百六十九粍ニ下リ下關ニテ七百七十粍ニ下リ堺港ニテ七百六十九粍ニ下リ金澤ニテ七百六十九粍ニ下リ岐阜ニテ七百六十九粍ニ下リ濱松ニテ七百六十八粍ニ下リ沼津ニテ七百六十七粍ニ下リ東京ニテ七百六十七粍ニ下リ新潟ニテ七百六十八粍ニ下リ秋田ニテ七百六十七粍ニ下リ野邊地ニテ七百六十七粍ニ下リ宮古ニテ七百六十五粍ニ下リ青森ニテ七百六十五粍ニ下リ函館ニテ七百六十五粍ニ下リ寿都ニテ七百六十五粍ニ下リ札幌ニテ七百六十四粍ニ下リ根室ニテ七百六十一粍ニ下リ釜山ニテ七百六十八粍ニ下リ

報告ヲ電報遲達セシ地

（全國）風ノ向ノ凡ソ晴快ナリシ日ノ夜晴快乃大晴ナリシ日ノ夜晴

觀測

氷ト同ジ（四粍）ヨリ下ノ氣壓ハ凡ソ十粍ヲ減ジ前八時ノ觀測ニ基ク九時ノ前後ニ亦之ヲ減ジ其ノ前後ニ開閉四廿一ヲ以テ表ハス風力ハ靜ヲ零トシ強キ風ヲ六トシ其ノ間ヲ一ヨリ五ニ至ル等差ヲ以テ表ハス

氣溫ハ攝氏寒暖計ヲ用ヒ氷點ヲ零度トシ其ノ上ヲ＋ヲ以テ表ハシ其ノ下ヲ−ヲ以テ表ハス

雨量ハ前八時ノ觀測ニ基ク九時ノ前後ニ亦之ヲ測ル

NOTE

Pressure reduced to freezing point and sea level in Millimetres (mm). Change since last report and in past 24 hours. Scale of wind force 0–6. Rain since last report in Millimetres. Temperature in Centigrade degrees °C (0° C freezing; 10° 20°, ten, twenty degrees above freezing; 9°, 8°, ten, twenty degrees below freezing). Change in past 24 hours.

REMARKS.

NW winds prevail mostly with clear weather, except the NW coast. The barometer has risen, except at the western most stations and ranges from 770 mm at places in the S^rn sea of Japan to 764 mm at Sapporo, temperature 4° at Fusan to 87° at Sapporo.

No report from Nemuro.

INDICATIONS.

Variable winds and fair to clear.

F. Knipping.

氣象臺長兼技手補之部井莞爾

Of Assist. Director.

中號 明治十八年第七十八號 1885. № 78

天氣圖

明治十八年三月十九日 本曜日京都時午後二時

日本東京

内務省地理局驗業臺

WEATHER MAP.

Thursday, March 19, 188 2 p.m. Kioto Time.

IMPERIAL METEOROLOGICAL OBSERVATORY.

TOKIO, JAPAN.

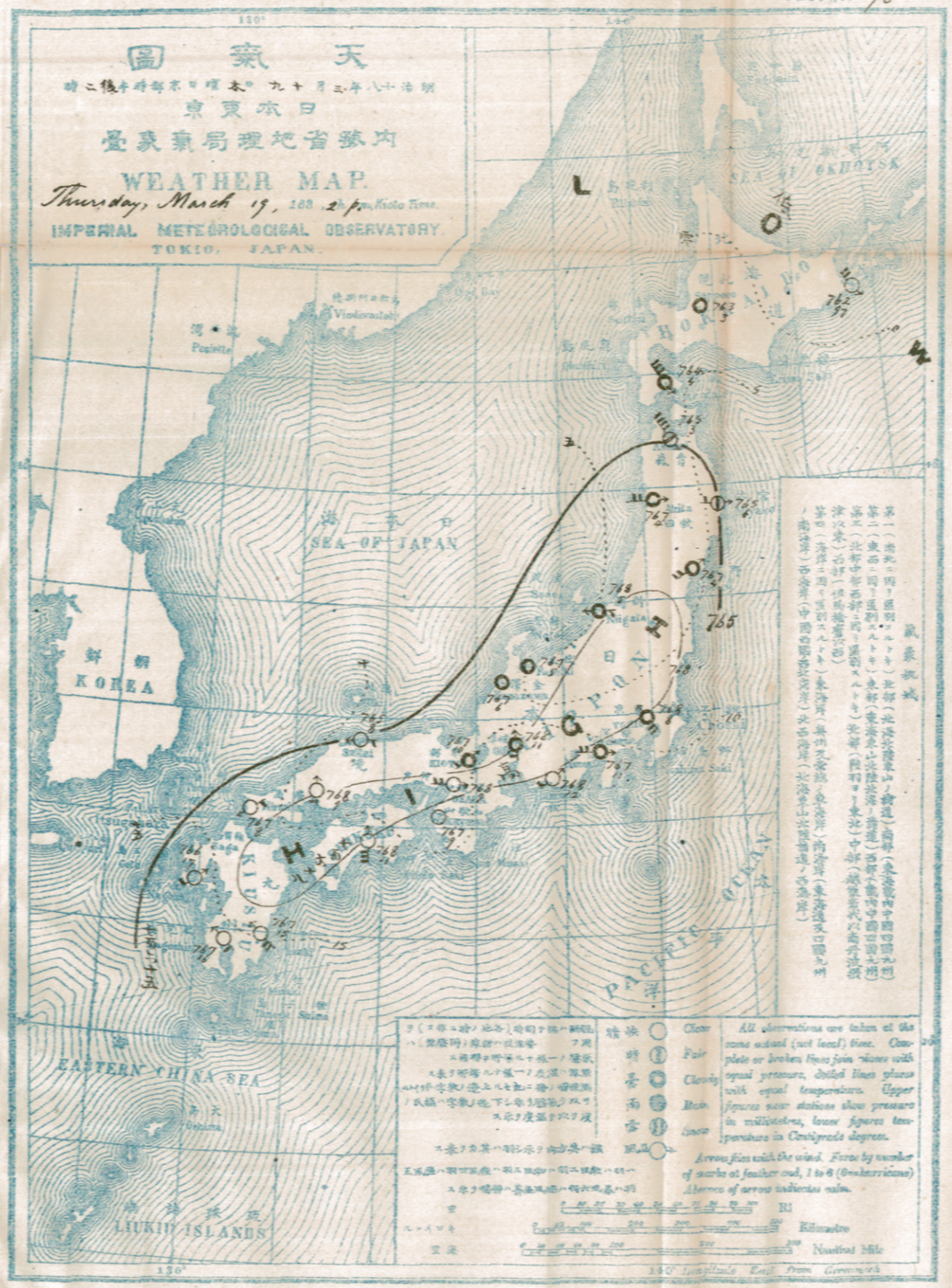

第一（黒色ニ同ジ區別ノルートヲ）北部（北海北端東山ノ鐘道）南部（東海道東山ノ鐘道）
第二（東西ニ同ジ區別ノルートヲ）東部（東海道東山ノ鐘道）西部（北部中部西部ニ同ジ區別ノルートヲ）
第三（北部中部西部ニ同ジ區別ノルートヲ）東部（東海道東山ノ鐘道）西部（北部中部西部ニ同ジ區別ノルートヲ）
津久來（沿部（横濱横濱間ノ部）
第四（海洋ニ同ジ區別ノルートヲ）北部（北海道東山ノ鐘道）南部（東海道東山ノ鐘道）
ノ南洋）西海岸（中國西部西海岸）東海岸（中國西部東海岸）
九州（北海道東山ノ鐘道）西海岸（北海道東山ノ鐘道）東海岸（東海道東山ノ鐘道）

暴風地域

晴 Clear
曇 Fair
雨 Cloudy
雪 Rain
霧 Snow
風 Fog

All observations are taken at the same instant (not local) time. Complete or broken lines join stations with equal pressure, dotted lines places with equal temperature. Upper figures near stations show pressure in millimetres, lower figures temperature in Centigrade degrees.

Arrows fly with the wind. Force by number of barbs at feather end, 1 to 6 (6=hurricane). Absence of arrow indicates calm.

里 Ri
キロメートル Kilometre
浬 Nautical Mile

130° Longitude East from Greenwich

明治十八年三月十九日 本曜日京都時午後 報候

Thursday, March 19, 188 2 p.m. Kioto Time.

氣候變化及氣象報告 REPORT and CHANGES.

觀測所 STATIONS		氣壓 PRESS. 午前八時 A.M.	氣壓變化 CHGE. 午前八時 A.M.	氣壓變化 CHGE. 廿四時間 24h.	風向 WIND Direc.	風力 0–6	雨量 RAIN 廿四時間 24h.	氣溫 TEMPCH. 午前八時 A.M.	氣溫變化 CHGE. 廿四時間 24h.	氣天	WEATHER
崎 長	Nagasaki	766	-2	-2	SW	1	–	17	+5	晴快	Clear
賀 佐	Saga										
島 兒 鹿	Kagoshima	67	-2	-1	SE	1	–	16	+2	晴快	Clear
崎 宮	Miyazaki	67	-2	0	SE	2	–	15	+2	晴快	Clear
知 高	Kochi	68	-1	+2	S	3	–	11	+2	晴快	Clear
山 歌 和	Wakayama	767	-2	+1	–	0	–	9	+2	晴快	Clear
島 廣	Hirosima	68	-1	+2	S	1	–	9	-1	晴快	Clear
坂 大	Ozaka	68	-1	+2	W	2	–	9	+3	晴快	Clear
都 京	Kioto	67	-2	+1	SW	1	–	10	+6	曇	Cloudy
關 ノ 下	Shimonoseki	67	-3	-1	NE	1	–	8	0	晴快	Clear
境	Sakai	765	-4	-1	E	1	–	8	+2	晴快	Clear
澤 金	Kanazawa	67	-2	+1	–	0	–	6	+2	曇	Cloudy
阜 岐	Gifu	68	-1	+3	S	1	–	11	+3	雪	Cloudy
松 濱	Hamamatsu	68	0	+5	SW	1	–	12	+3	晴快	Clear
津 沼	Numazu	67	0	+6	W	3	–	11	0	曇	Cloudy
京 東	Tokio	768	+1	+7	SE	2	–	8	-3	曇	Cloudy
潟 新	Niigata	68	0	+4	E	1	–	5	+1	曇	Cloudy
田 秋	Akita	67	0	+6	W	2	–	4	+1	曇	Cloudy
萩 野	Nobiru	67	0	+7	SW	2	–	4	+3	曇	Cloudy
古 宮	Miyako	65	0	+6	W	1	–	6	+7	晴	Fair
森 青	Aomori	765	0	+5	NW	4	–	3	+4	晴	Fair
館 函	Hakodate	64	-1	+4	NW	3	–	4	+4	雲	Cloudy
廚 寿	Sutsu										
幌 札	Sapporo	63	-1	+4	–	0	–	3	+7	曇	Cloudy
室 根	Nemuro	62	+1	+8	NW	2	–	97	+9	晴快	Clear
德勒阿ヲ拉烏	Vladivostok	761	–	-5	NE	1	(24h) –	94	+2	時十前午	10 A.m.
海 上	Shanghai	65	–	-2	SE	2	–	–	–	時十前午	10 A.m.
門 厦	Amoy	63	–	-1	–	0.	11	–	–	時十前午	10 A.m.

測候報告

氷ヒ用ヲ以テ攝氏寒暖計ノ目盛ヲ以テ氣壓ハ水銀柱ノ高サヲ以テ風力ハ風速ノ度ヲ以テ雨量ハ降雨ノ深サヲ以テ氣溫ハ

1886. № 78c

天氣圖

明治十八年三月十九日 午前零時 後九時 東京時

日本東京

内務省地理局測量課發

WEATHER MAP.

Thursday, March 19, 1885, 9 p.m. Kioto Time.

IMPERIAL METEOROLOGICAL OBSERVATORY.

TOKIO. JAPAN.

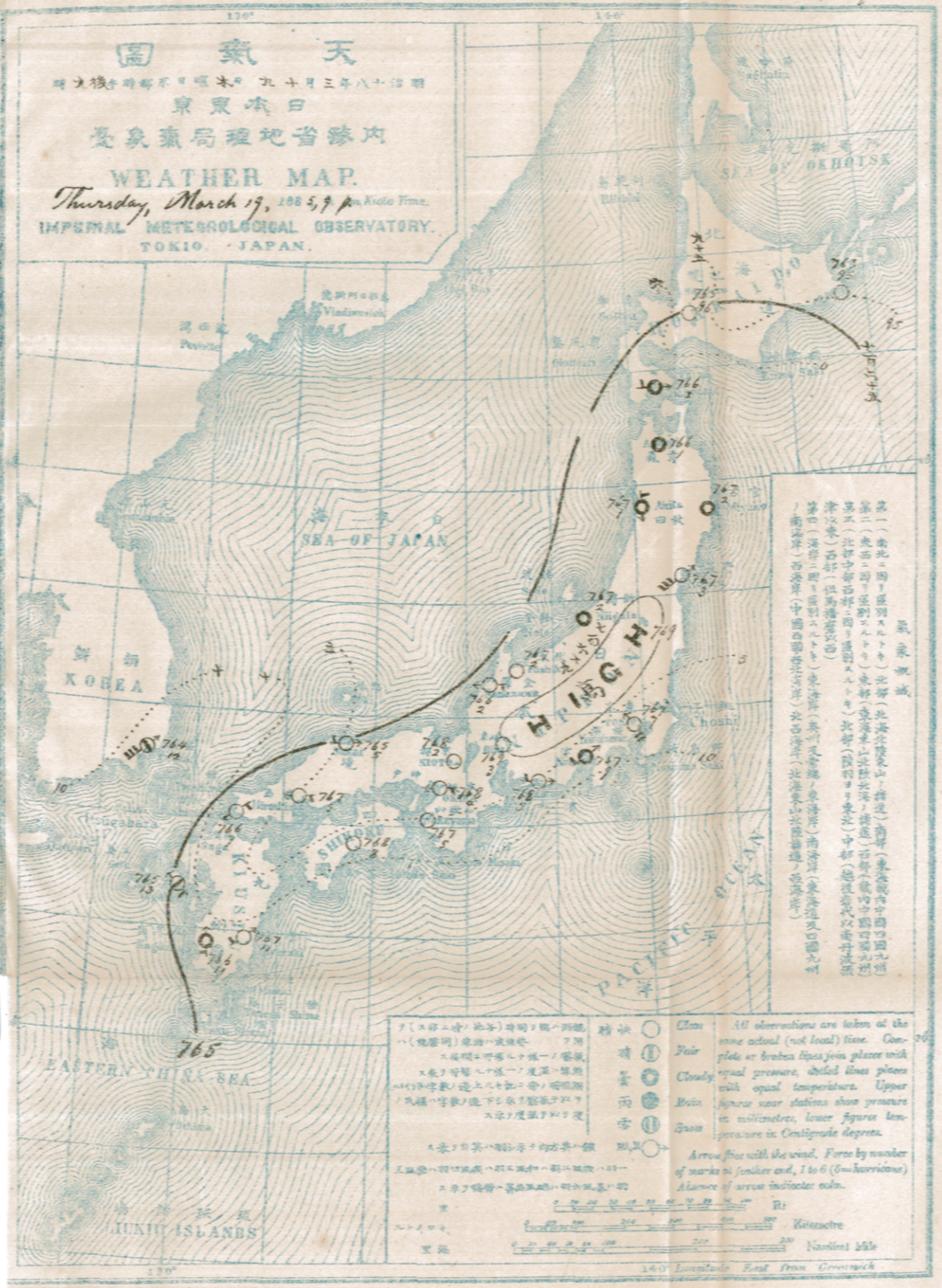

氣象概況

第一、東北ニ向ヒ進ミタル高氣壓ハ今朝ニ至リ漸次東ニ退キ其中心ハ今午後九時ニハ東經一四五度北緯四二度ニ在リ（此高氣壓ハ明日ニ至リ漸次東ニ退キ）

第二、東西ニ延ヒタル低氣壓ハ今朝ニ至リ漸次東ニ退キ其中心ハ今午後九時ニハ東經一四五度北緯四二度ニ在リ（此低氣壓ハ明日ニ至リ漸次東ニ退キ）

第三、北部ニ在リタル高氣壓ハ今朝ニ至リ漸次東ニ退キ其中心ハ今午後九時ニハ東經一四五度北緯四二度ニ在リ（此高氣壓ハ明日ニ至リ漸次東ニ退キ）

第四、東海道ハ明日ニ至リ漸次天氣ノ變ヒ易キ模様アリ

（中國西部ハ雨天ノ模様アリ）

北海道（北海道ハ晴天ノ模様アリ）

東海道（東海道ハ晴天ノ模様アリ）

南海道（東海道及四國ハ晴天ノ模様アリ）

北陸道（北陸道ハ晴天ノ模様アリ）

東山道（東山道ハ晴天ノ模様アリ）

山陰道（山陰道ハ晴天ノ模様アリ）

中部（地方ハ晴天ノ模様アリ）

山陽道（山陽道ハ晴天ノ模様アリ）

南海道（南海道ハ晴天ノ模様アリ）

西海道（西海道ハ晴天ノ模様アリ）

快晴	Clear
晴	Fair
曇	Cloudy
雨	Rain
雪	Snow
風向	Arrow flies with the wind.

All observations are taken at the same actual (not local) time. Complete or broken lines join places with equal pressure, dotted lines places with equal temperature. Upper figure near stations show pressure in millimetres, lower figures temperature in Centigrade degrees.

Arrow flies with the wind. Force by number of marks as feather end, 1 to 6 (6=hurricane). Absence of arrow indicates calm.

Millimetres

Kilometre

Nautical Mile

Thursday, March 19, 1885, 9 p.m. Kioto Time.

氣象及氣候變化 REPORT and CHANGES.

所檢測 STATIONS			氣壓 PRESSURE 粍 mm	氣壓變化 CHGE 3h	風 WIND 方向 Direc.	風 WIND 力 Force 0–6	雨量 RAIN 時間 Hours	雨量 RAIN 量 mm	氣溫 TEMP. 度 °C	氣溫變化 CHGE 24h	氣候 WEATHER
長崎	Nagasaki		765	−1	−4	SE	1	–	13	+6	晴 Fair
佐賀	Saga										
鹿兒島	Kagoshima		66	−1	−3	S	1	–	11	+4	曇 Cloudy
宮崎	Miyasaki		67	0	−1	SW	1	–	11	+2	晴快 Clear
高知	Kochi		68	0	0	–	0	–	8	+1	晴快 Clear
和歌山	Wakayama		767	0	−1	–	0	–	5	+1	晴快 Clear
廣島	Hiroshima		67	−1	−2	E	1	–	6	+2	晴快 Clear
大阪	Osaka		68	0	0	E	1	–	4	+2	晴快 Clear
京都	Kioto		68	+1	0	–	0	–	2	+2	晴快 Clear
兵庫	Shimonoseki		66	−1	−3	NE	1	–	7	+2	晴快 Clear
境	Sakai		765	0	−4	W	1	–	5	+1	晴快 Clear
金澤	Kanazawa		66	−1	−2	E	1	–	2	+1	晴快 Clear
岐阜	Gifu		69	+1	+1	–	0	–	3	0	晴快 Clear
濱松	Hamamatsu		68	0	+3	W	1	–	5	+1	晴快 Clear
沼津	Numazu		67	0	+4	SW	1	–	9	+6	曇 Cloudy
東京	Tokio		767	−1	+3	SE	2	–	7	+4	晴快 Clear
新潟	Niigata		67	−1	+1	–	0	–	2	+1	曇 Cloudy
秋田	Akita		67	0	+3	N	1	–	1	+2	曇 Cloudy
能代	Noshiro		67	0	+4	SW	3	–	3	+4	晴快 Clear
宮古	Miyako		67	+2	+4	–	0	–	2	+3	曇 Cloudy
青森	Aomori		766	+1	+2	–	0	–	1	+5	曇 Cloudy
函館	Hakodate		66	+2	+3	W	1	–	2	+6	曇 Cloudy
室蘭	Suttsu										
札幌	Sapporo		65	+2	+3	–	0	–	96	+1	晴快 Clear
根室	Nemuro		63	+1	+6	–	0	–	95	0	晴快 Clear
山口	Fusan		764	−2	−5	SW	3	–	12	+7	晴 Fair

例七

NOTE

Pressure reduced to freezing point and sea level in Millimetres (mm). Change since last report and in past 24 hours. Scale of wind force 0–6. Rain since last report in Millimetres. Temperature in Centigrade degrees °C (C° C freezing; 10°, 20°, ten, twenty degrees above freezing; 90°, 80°, ten, twenty degrees below freezing). Change in past 24 hours.

摘要 氣壓ノ高キ兩海面北及南西ノ處ニ在リ昨朝ニ至リ漸次東ニ退キ其中心ハ今午後九時ニハ東經一四五度北緯四二度ニ在リ（此高氣壓ハ明日ニ至リ漸次東ニ退キ）東西ニ延ヒタル低氣壓ハ昨朝ニ至リ漸次東ニ退キ其中心ハ今午後九時ニハ東經一四五度北緯四二度ニ在リ（此低氣壓ハ明日ニ至リ漸次東ニ退キ）北部ニ在リタル高氣壓ハ昨朝ニ至リ漸次東ニ退キ其中心ハ今午後九時ニハ東經一四五度北緯四二度ニ在リ（此高氣壓ハ明日ニ至リ漸次東ニ退キ）東海道ハ明日ニ至リ漸次天氣ノ變ヒ易キ模様アリ（中國西部ハ雨天ノ模様アリ）北海道（北海道ハ晴天ノ模様アリ）東海道（東海道ハ晴天ノ模様アリ）南海道（東海道及四國ハ晴天ノ模様アリ）北陸道（北陸道ハ晴天ノ模様アリ）東山道（東山道ハ晴天ノ模様アリ）山陰道（山陰道ハ晴天ノ模様アリ）中部（地方ハ晴天ノ模様アリ）山陽道（山陽道ハ晴天ノ模様アリ）南海道（南海道ハ晴天ノ模様アリ）西海道（西海道ハ晴天ノ模様アリ）

REMARKS.

Variable winds prevail with partly clear, partly cloudy weather. Pressure has risen except a slight fall on the W, S and NW coast, ranging from 769 mm near Gifu to 763 mm at Nemuro; temperature has risen generally, being 13° at Nagasaki, 95° at Nemuro.

INDICATIONS.

Variable winds; mostly fair to clear.

晴快至乃晴曇トシテ風位不定ナル見込

Y. Wada

気象台長兼井部之助 閲

Director.