

8. 昭和9年9月21日の關西 風水害に關する答申書

昭和9年9月21日の風津浪襲來區域に關しては別項の如く高橋、西村兩所員の實地踏査に依る報告があるが、更に之を補足する意味に於て當研究所は兵庫、大阪、和歌山及徳島の各府縣下の沿海地方の小學校に對し下記の如き5項の調査報告を依頼した。之に對し162校より貴重なる答申を寄せられた。本文は是等の調査報告を編輯せるものであつて成るべく原文の儘を記載することを方針として居る。茲に答申を寄せられた各校に對し深く感謝の意を表する次第である。

調査依頼項目

1. 暴風の時刻及方向

地 名	時 刻			風 の 方 向		
	風速が大きくなり始めた時刻	風速が最大の時刻	風速が衰へた時刻	風速が大きくなり始めた時	風速が最大の時	風速が衰へた時

2. 暴風のみに依る被害程度（例へば木造家屋が何割位倒壊したとか、コンクリートの煙突が倒れたとか、風速を知るに参考となる様なことを御知らせ下さい）。

3. 高潮（暴風津浪）に依る浸水、退水の状況。

地 名	時 刻				最高浸水の 高さ（例へば土壘下より何米何厘）	其の場所の海岸よりの距離（出来れば其の場所は海面より何米位の高さにあるか）
	浸水し始めた時刻	浸水が最高に達した時刻	退水し始めた時刻	平常に復した時刻		

4. 高潮は1回限りであつたか、それとも何回か、上げ下げがあつたか（若し上げ下げがあつたなら、上げ下げの間の時間が何分位であつたかも御知らせ下さい）。

5. 其他御氣附の點は何なりとも御知らせ下さい。

目 次

兵庫縣之部

飾磨郡			
飾磨町	222頁	用海町	228頁
飾磨尋常高等小學校		用海尋常小學校	
妻鹿町	222	今津町	229
妻鹿尋常高等小學校		今津尋常小學校	
白濱村	222	安井町	229
粟生尋常高等小學校		安井尋常小學校	
印南郡		濱脇町	230
的形村	223	濱脇尋常高等小學校	
的形尋常高等小學校		尼崎市	
大鹽町	223	舊城郭内	231
大鹽尋常高等小學校		尼崎尋常高等小學校	
伊保村	224	東灘波町	232
伊保尋常高等小學校		尼崎第二尋常小學校	
別所村	224	三原郡	
別所尋常高等小學校		松帆村	232
加古郡		松帆尋常高等小學校	
高砂町	224	阿那賀村	233
高砂尋常高等小學校		阿那賀尋常高等小學校	
別府町	225	福良町	233
別府尋常高等小學校		福良尋常高等小學校	
二見町	225	阿萬町	234
二見尋常高等小學校		阿萬尋常高等小學校	
明石市		灘村	234
權現上町	225	灘第一尋常高等小學校	
人丸尋常高等小學校		津名郡	
神戸市		上灘村	235
灘區大石町	226	上灘尋常高等小學校	
四郷尋常高等小學校		洲本町	236
下山手	226	洲本第二尋常小學校	
下山手尋常小學校		中川原村	236
野田町	226	中川原尋常高等小學校	
長樂尋常小學校		假屋町	237
葦合區吾妻通4丁目	227	學習尋常高等小學校	
吾妻尋常小學校		浦村	237
西須磨町	227	浦尋常高等小學校	
須磨尋常小學校		岩屋町	238
武庫郡		岩屋尋常高等小學校	
魚崎町	227	富島町	238
魚崎尋常高等小學校		築江尋常高等小學校	
鳴尾村	228	尾崎村	239
鳴尾尋常高等小學校		尾崎尋常高等小學校	
西宮市		郡家町	239
		郡家尋常高等小學校	

大 阪 府 之 部

大 阪 市	
西 淀 川 區	240頁
鷺洲第二尋常高等小學校	西淀川尋常小學校
香饗尋常高等小學校	鷺洲第四尋常高等小學校
野里尋常高等小學校	傳法尋常高等小學校
鷺洲第五尋常高等小學校	
東 淀 川 區	242
豐里尋常高等小學校	中津第一尋常高等小學校
啓發第一尋常高等小學校	三津屋尋常小學校
十三尋常小學校	豐崎第三尋常小學校
新庄尋常高等小學校	私立博愛社尋常小學校
豐崎第四尋常小學校	中津第三尋常小學校
此 花 區	246
第一上福島尋常高等小學校	蘆分尋常高等小學校
第二上福島尋常高等小學校	第一西野田尋常高等小學校
春日出高等小學校	西野田第五尋常小學校
櫻島尋常高等小學校	梅香尋常小學校
島屋尋常高等小學校	四貫島尋常高等小學校
北 區	252
西天満尋常高等小學校	濟美第三尋常小學校
瀧川尋常高等小學校	菅南尋常小學校
濟美第四尋常小學校	中之島尋常高等小學校
旭 區	254
清水尋常高等小學校	榎並尋常高等小學校
港 區	254
安治川尋常高等小學校	九條第一尋常小學校
樋口尋常小學校	築港南尋常高等小學校
石田尋常小學校	市岡第二尋常高等小學校
市岡第三尋常高等小學校	市岡第四尋常高等小學校
田中尋常小學校	
西 區	258
靱尋常小學校	明治尋常高等小學校
江戶堀尋常高等小學校	日吉尋常高等小學校
高臺尋常高等小學校	
浪 速 區	260
難波實務學校	
東 區	262頁
浪華尋常小學校	中大江東尋常高等小學校
愛日尋常小學校	森之宮尋常高等小學校
清堀尋常高等小學校	船場尋常小學校
中大江尋常高等小學校	南大江女子尋常高等小學校
大 正 區	264
三軒家第二尋常高等小學校	泉尾第二尋常小學校
北恩加島尋常小學校	三軒家第一尋常高等小學校
西 成 區	266
津守第三尋常小學校	玉出第三尋常高等小學校
今宮第六尋常小學校	玉出第二尋常小學校
粉濱尋常小學校	今宮第二尋常小學校
住 吉 區	269
依羅尋常高等小學校	敷津第二尋常高等小學校
私立帝塚山學院尋常小學校	住吉尋常高等小學校
長居尋常高等小學校	
堺 市	
南 半 町	271
南旅籠尋常小學校	
市 之 町	272
市尋常小學校	
安 井 町	272
堺高等小學校	
三 寶 町	272
三寶尋常小學校	
泉 北 郡	
濱 寺 町	273
濱寺石津尋常小學校	濱寺尋常高等小學校
高 石 町	275
高石尋常高等小學校	
大 津 町	275
大津第一尋常小學校	
忠 岡 村	276
忠岡尋常高等小學校	
春 木 町	276
春木尋常高等小學校	
岸 和 田 市	
上 野 町	277
朝陽尋常小學校	
別 所 町	277
東光尋常高等小學校	

紙屋町	277頁	信達村	279頁
濱尋常小學校		信達尋常高等小學校	
泉南郡		樽井村	279
貝塚町	278	樽井尋常高等小學校	
北尋常高等小學校		尾崎村	280
佐野町	278	尾崎尋常高等小學校	
佐野第二尋常高等小學校		西鳥取村	280
		西鳥取尋常高等小學校	

和歌山縣之部

和歌山市		野崎尋常高等小學校	
七番町	280	鹽津村	285
和歌山高等小學校		鹽津尋常高等小學校	
湊町	281	大崎村	286
砂山尋常小學校		大崎村東部尋常高等小學校	
西濱町	281	濱中村	286
雜賀尋常高等小學校		濱中村尋常高等小學校	
雜賀崎町	282	有田郡	
雜賀崎尋常小學校		田栖川村	287
海南市		田栖川尋常高等小學校	
内海町	283	箕島町	287
内海尋常高等小學校冷水分教場		辰ヶ濱尋常小學校	
内海尋常高等小學校		箕島尋常高等小學校	
黒江町	283	湯淺町	288
黒江尋常高等小學校		實業專修學校	
海草郡		廣村	289
加太町	284	廣尋常高等小學校	
加太尋常高等小學校大川分教場		南廣村	289
加太尋常高等小學校		南廣尋常高等小學校	
野崎村	285		

徳島縣之部

板野郡		川内村	292
瀬戸町	290	川内北尋常高等小學校	
瀬戸尋常高等小學校 明神尋常小學校		徳島市	
鳴門村	290	沖洲町	293
鳴門西尋常高等小學校		沖洲尋常高等小學校	
里浦村	291	那賀郡	
里浦尋常高等小學校		椿村	293
松茂村	291	椿泊尋常高等小學校 椿尋常高等小學校 蒲生田尋常小學校	
松茂尋常高等小學校豊久分教場		今津村	295
喜來尋常小學校		今津尋常高等小學校	

兵庫縣之部

飾磨郡 飾磨町 飾磨尋常高等小學校

1. 暴風の時刻及方向.

地名	風速が大きくなり始めた時	風速が最大の時	風速が衰へた時
飾磨町	7 h 05 m 北	7 h 55 m 北 西	8 h 20 m 北 西 西

2. 暴風のみに依る被害程度.

飾磨町 建築中の町営避難病舎全倒壊, 建築中の飾磨町津田信用組合農業倉庫全壊, 小學校プラタナス直徑 25 cm 倒る, 7 本.

3. 浸水, 退水.

地名	浸水し始む	浸水最高に達す	退水し始む	平常に復す
飾磨小學校庭	8 h 00 m	10 h 20 m	10 h 30 m	11 h 50 m

急激に退水す. 二回の頂ありたり, 後の方高し, 運動場上 35 cm. 幼稚園床下に浸水, 當日授業取止めとなる.

飾磨郡 妻鹿町 妻鹿尋常高等小學校

1. 暴風の時刻及方向.

地名	風速が大きくなり始めた時	風速が最大の時	風速が衰へた時
妻鹿町	6 h 50 m 東 北	8 h 10 m 西 北	10 h 05 m 東 南

2. 暴風のみに依る被害程度.

妻鹿町. 約 1 割の板塀倒壊及約 5 % の樹木の根こぎ.

5. 山が暴風防止に非常に役立つたことを知る. 山陰が被害甚だ少きを見て山の力の偉大なるを知る.

當地方は沿海地方なもる引潮の時なりし爲高潮, 津浪の被害殆どなし.

飾磨郡 白濱村 栗生尋常高等小學校

1. 暴風の時刻及方向.

地名	風速が大きくなり始めた時	風速が最大の時	風速が衰へた時
白濱村	6 h 30 m 北	7 h 30 m 西	9 h 00 m 南

2. 暴風のみに依る被害程度.

白濱村. 倒壊家屋なし, 風呂屋の煙突 1 個倒壊せり.

3. 浸水及退水.

地 名	浸水し始む	浸水最高に達す	退水し始む	平常に復す	最高浸水	海岸よりの距離
白濱村	7 h 00 m	7 h 30 m	9 h 30 m	10 h 00 m	2 m	700 m

4. 上げ下げ3回.

5. 被害程度概して少なき方.

印南郡 的形村 的形尋常高等小學校

1. 暴風の時刻及方向.

地 名	風速が大きくなり始めた時	風速が最大の時	風速が衰へた時
的形村	4 h 30 m 北 東	8 h 00 m 北 東	9 h 00 m 南 西

2. 暴風のみに依る被害.

的形村. 小屋及塀を倒壊せし程度.

3. 浸水及退水.

地 名	浸水し始む	浸水最高に達す	退水し始む	平常に復す	最高浸水	海岸よりの距離
的形村	8 h 08 m	8 h 14 m	8 h 24 m	10 h 58 m	土臺下1 m	約 500 m

4. 高潮は大體1回なれど10回位上げ下げありたり. その間約10分位ならん.

5. 此の邊は颶風までに至らず烈風程度ならん. 秒速約23m位ならん.

印南郡 大鹽町 大鹽尋常高等小學接

1. 暴風の時刻及方向.

地 名	風速が大きくなり始めた時	風速が最大の時	風速が衰へた時
大 鹽 町	3 h 00 m 北 北 西	7 h 52 m 北 北 西	9 h 00 m 北 北 西

2. 暴風のみに依る被害.

大鹽町. 天満宮境内樹木折損に依り末社(2間に1間位のもの)全壊. 大鹽湯の鐵製煙突倒壊.

3. 浸水及退水.

地 名	浸水し始む	浸水最高に達す	退水し始む	平常に復す	最高浸水	海岸よりの距離
大鹽町	7 h 30 m	8 h 00 m	8 h 30 m	9 h 00 m	0.6 m	1600 m 北方

4. 上げ下げ3回(20分位).

5. 人家と海岸との間 1600 m の東西一帯の地域は製鹽場（鹽田）にて處々に水門を設けてあり，これ等が高潮の關係により大鹽町木村燐寸工場附近人家 20 戸浸水を見る。

印南郡 伊保村 伊保尋常高等小學校

1. 暴風の時刻及方向.

地 名	風速が大きくなり始めた時	風 速 が 最 大 の 時	風 速 が 衰 へ た 時
伊 保	3 h 20 m	6 h 30 m ~ 7 h 10 m	9 h 00 m

2. 暴風のみに依る被害.

伊保村. 家屋の倒壊なし，ポプラ，ユーカリ樹の老木が倒れしのみ。

3. 浸水及退水.

地 名	浸水し始む	浸水最高に達す	退水し始む	平常に復す	最高浸水	海岸よりの距離
伊 保	7 h 40 m	8 h 25 m	9 h 00 m	9 h 10 m	60 cm	100 m

4. 上げ下げは 1 回限り.

印南郡 別所村 別所尋常高等小學校

1. 暴風の時刻及方向.

地 名	風速が大きくなり始めた時	風 速 が 最 大 の 時	風 速 が 衰 へ た 時
別 所	7 h 40 m 北	8 h 05 m 西 北	9 h 20 m 南

2. 暴風のみに依る被害.

別所. 藁屋根が破損す. 倒れたる家なし. 垣塀が倒れる. 瓦屋根の瓦の西側がとぶ.

加古郡 高砂町 高砂尋常高等小學校

1. 暴風の時刻及方向.

地 名	風速が大きくなり始めた時	風 速 が 最 大 の 時	風 速 が 衰 へ た 時
高 砂 町	6 h 40 m 北	7 h 30 m 北 西	8 h 40 m 西

2. 暴風のみに依る被害.

高砂町. 電信柱が倒れた（十數本）. 電柱位の樹木が倒れ或は傾く.

3. 浸水及退水.

地 名	浸水し始む	浸水最高に達す	退水し始む	平常に復す	最高浸水	其の場所の海面より高さ
高砂町	8 h 30 m	9 h 20 m	10 h 10 m	12 h 20 m	50 cm	平素高潮の時に海面より 1 m 位の高さ

4. 上げ下げ. 有3回, 各回の間約1時間.

加古郡 別府町 別府尋常高等小學校

1. 暴風の時刻及方向.

地 名	風速が大きくなり始めた時	風 速 が 最 大 の 時	風 速 が 衰 へ た 時
別 府 町	6 h 20 m 東 北	7 h 40 m 北西北	8 h 30 m 西

2. 暴風に依る被害.

記載事項なし.

3. 浸水及退水.

地 名	浸水し始む	浸水最高に達す	退水し始む	平常に復す	最 高 浸 水	海岸よりの距離
別府町	7 h 20 m	7 h 40 m	8 h	9 h	0.7 m	約400 m

4. 上げ下げ1回.

加古郡 二見町 二見尋常高等小學校

1. 暴風の時刻及方向.

地 名	風速が大きくなり始めた時	風 速 が 最 大 の 時	風 速 が 衰 へ た 時
二 見 町	6 h 30 m 西 北	8 h 00 m 西	9 h 00 m 西西南

2. 暴風のみに依る被害.

二見町. 粗雑な垣根が倒れ瓦が少々飛んだ位で被害らしきものなし.

明石市 權現上町 人丸尋常高等小學校

1. 暴風の時刻及方向.

地 名	風速が大きくなり始めた時	風 速 が 最 大 の 時	風 速 が 衰 へ た 時
明 石 市	7 h 00 m 東 南	7 h 30 m 北 西	8 h 00 m 西

2. 暴風のみに依る被害.

明石市. バラツク小屋數戸, 其他數ヶ所板塀大破. 屋根瓦落下無數. 街路樹, 庭木等倒壊無數. 人畜被害殆ど無し. 新濱町海岸大荒れ漁舟10隻流失, 破損無數.

3. 浸水及退水.

地 名	浸水し始む	浸水最高に達す	退水し始む	平常に復す	最 高 浸 水
明 石 市	7 h 20 m	7 h 40 m	8 h 30 m	10 h 00 m	土壁下より約10 cm

備考 大潮が塀を越え其のしぶきの浸入によるもの.

4. 上げ下げ1回のみ.

神戸市 灘區 大石町 西郷尋常高等小學校

1. 暴風の時刻及方向.

地 名	風速が大きくなり始めた時	風 速 が 最 大 の 時		風 速 が 衰 へ た 時
灘 區 大石, 新 在家方面	3 h 北 東	7 h 35 m 南 東	8 h 15 m 南 西	10 h 西

7 h 50 m 頃約5分間殆ど無風状態となる.

2. 暴風のみに依る被害.

校内. 木造校舍瓦數十枚飛散し, 硝子窓の一部内部へはすれ, 木造舎一棟僅かに傾斜. 校庭の立木約1割位折れ倒さる.

3. 浸水及退水.

地 名	浸水し始む	浸水最高に達す	退水し始む	平常に復す	最高浸水	位 置
灘 區 大石, 新 在家方面	7 h 50 m	8 h 30 m	9 h	10 h	1.2 m	海岸より50 mの 地點, 海面より 約2 mの高さ

4. 上げ下げ.

漸次浪高く8 h 30 m 頃三つの高潮引續き(約1 m 間の中に) 押寄せ.

神戸市 下山手尋常小學校

1. 暴風の時刻及方向.

地 名	風速が大きくなり始めた時	風 速 が 最 大 の 時	風 速 が 衰 へ た 時
神 戸 市 中 央 部	6 h 30 m 頃 南少し東	7 h 50 m 頃 東少し北	8 h 30 m 頃 東

2. 暴風のみに依る被害.

神戸市中央部. 看板, 板塀等が多少飛んだ位. 植込の日の浅い大木が倒れた. 古い電信柱の倒れたものがある. 神戸市中央部人家稠密せし處は比較的被害が少なかった.

3. 浸水及退水.

地 名	浸水し始む	浸水最高に達す	退水し始む	平常に復す	最高浸水	海岸よりの距離
神戸市 中央部	6 h 30 m 頃	7 h 20 m 頃	7 h 40 m 頃	不 明	約1 m	神戸港内岸壁より 50 m 位

4. 上げ下げ. 1回.

神戸市 野田町 長樂尋常小學校

1. 暴風の時刻及方向.

地 名	風速が大きくなり始めた時	風 速 が 最 大 の 時	風 速 が 衰 へ た 時
本 庄 町	7 h 10 m 東 南	7 h 45 m 南	8 h 30 m 西 南

3. 浸水及退水.

地 名	浸水し始む	浸水最高に達す	退水し始む	平常に復す	最高浸水	位 置
本庄町	7 h 25 m	7 h 40 m	8 h 00 m	8 h 50 m	土窪下より 60 cm	海岸より25 m海面 上2 m (満潮時に)

4. 上げ下げ. 1回のみ.

神戸市 葦合區 吾妻通四丁目 吾妻尋常小學校

1. 暴風の時刻及方向.

地 名	風速が大きくなり始めた時	風 速 が 最 大 の 時	風 速 が 衰 へ た 時
吾 妻 通 四 丁 目	5 h 30 m 南	8 h 10 m 東 南	9 h 50 m 西

2. 暴風のみに依る被害.

吾妻通四丁目. 校庭の楠の大枝吹折られ其の他1尺廻りの樹木の大方半倒れとなる. 校舍東側に沿ひて建てられし亜鉛板製の煙突吹折らる. 校舍は鉄筋コンクリートのために損傷はなかつたが屋上出入口の窓枠が扉と共に飛去つた.

3. 海に可なり距離があるので高潮の状況は不明です.

神戸市 西須磨町 須磨尋常小學校

1. 暴風の時刻及方向.

地 名	風速が大きくなり始めた時	風 速 が 最 大 の 時	風 速 が 衰 へ た 時
離 宮 道 附 近	6 h 10 m 東 南	7 h 20 m 東 南	7 h 50 m 西

2. 暴風のみに依る被害.

一ノ谷附近, 離宮道附近, 天井川附近, 街路樹(プラタナス)倒れ板塀倒る程度.

4. 高潮の上げ下げ1回限り.

地 名	高潮になり始めた時刻	高潮最高の時刻	平常に復した時刻	海面の平常より高くなつた高さ
須磨の浦	6 h 頃	7 h 過ぎ	9 h 頃	2 m 餘り

海岸は石垣にて2 m 以上あり浸水箇所少なし.

武庫郡 魚崎町 魚崎尋常高等小學校

1. 暴風の時刻及方向.

地 名	風速が大きくなり始めた時	風 速 が 最 大 の 時	風 速 が 衰 へ た 時
魚 崎 町	7 h 00 m 東	7 h 50 m 東 南	8 h 30 m 西

2. 暴風のみに依る被害.

魚崎町. 樹木倒る (神社學校等).

3. 浸水及退水.

地 名	浸水し始む	浸水最高に達す	退水し始む	平常に復す	最高浸水	海 岸 よ り の 距 離
魚崎町	8 h 00 m	8 h 10 m	9 h 40 m	10 h 00 m	1 m	海岸を去る2丁位迄その附近で低地と思はれる部分

4. 上げ下げ1回限り.

武庫郡 鳴尾村 鳴尾尋常高等小學校

1. 暴風の時刻及方向.

地 名	風速が大きくなり始めた時	風 速 が 最 大 の 時	風 速 が 衰 へ た 時
鳴 尾 村	7 h 前後 東 南	8 h 30 m 頃 南	11 h 頃 西 北

2. 暴風のみに依る被害.

鳴尾村. 暴風のみに依りて倒壊したる家屋なし. 但し棟上のやつとすみたる程度にて建築中の木造家屋の倒れしものは二三ありたり. なほ地盤堅固ならざる地に茂れる樹木は大木と雖も根こそぎ倒れしもの少なからざりき.

3. 浸水及退水.

地 名	浸水し始む	浸水最高に達す	退水し始む	平常に復す	最高浸水	位 置
鳴尾村	7 h 50 m 頃	10 h 頃	10 h 30 m 頃	翌朝 2 h 頃	道路上 85 cm	海岸より2 km の距離, 海面より130 cm の高さ

4. 上げ下げ1回限り.

西宮市 用海町 用海尋常小學校

1. 暴風の時刻及方向.

地 名	風速が大きくなり始めた時	風 速 が 最 大 の 時	風 速 が 衰 へ た 時
用海町 25	7 h 50 m 西 南	7 h 58 m 東 東南	8 h 10 m 東 北 北

2. 暴風のみに依る被害.

東 濱 町 34. 木造家屋5割位倒壊.

東 濱 町 37. 木造家屋一部倒壊.

用 海 町 25. 木造家屋瓦飛び避雷針倒る.

3. 浸水及退水.

地 名	浸水し始む	浸水最高に達す	退水し始む	平常に復す	最高浸水	海岸よりの距離
東濱町34	7 h 30 m	8 h 30 m	8 h 50 m	10 h 30 m	2.50 m	10 m
東濱町37	7 h 31 m	8 h 30 m	8 h 52 m	10 h 30 m	1 m	800 m
用海町25	"	"	"	"	20 cm	1 km

4. 上げ下げ1回.

5. 風の方が變化せり. 校庭の大木の大半倒る. 東濱町 37 附近のバラック式家屋全部水にさらはる, 死者2名を出す.

西宮市 今津町 今津尋常小學校

1. 暴風の時刻及方向.

地 名	風速が大きくなり始めた時	風 速 が 最 大 の 時	風 速 が 衰 へ た 時
今 津 町	7 h 50 m 東 南	8 h 10 m 東 南	10 h 00 m 南 西

4. 暴風のみに依る被害.

今津町. 暴風のみに依る被害は建築中の木造家屋の倒れた程度.

3. 浸水及退水.

地 名	浸水し始む	浸水最高に達す	退水し始む	平常に復す	最高浸水	位 置
今津町	8 h 10 m	8 h 20 m	8 h 40 m	翌朝 5 h 頃	約 1 m	海岸より 70 m 海面より 満潮時で 1 m 半位

4. 上げ下げ1回.

西宮市 安井町 安井尋常小學校

1. 暴風の時刻及方向.

地 名	風速が大きくなり始めた時	風 速 が 最 大 の 時	風 速 が 衰 へ た 時
西 宮 市	7 h 10 m 東東東南	8 h 40 m 西	9 h 10 m 西

2. 暴風のみに依る被害.

- 安井校 (1) スレート葺屋根瓦 1/3 飛散.
 (2) 校庭樹木 (アカシヤ、プラタナス) 10 年生全部150 本倒る.
 (3) 窓硝子風力にて破損數枚, 物にあたりて破損154 枚.
- 校 區 (1) 屋根瓦各戸 20~20 枚宛はとばね家殆どなし.
 (2) 物干台及板塀の倒れたるもの數個所.
 (3) 粗造半成家屋の倒れしもの 2.
 (4) 庭園樹木の傾倒殆ど各戸.

3. 浸水及退水.

本校は西宮市の北部, 海に遠き高地方面にあるため我が校區には津浪の被害なし.
 されど本市内にて海に近き方面は廣大なる面積に互りて津浪の被害あり.

5. 午前7時頃より同8時頃迄は相當きつい東東東南風であつたが, 午前8時過一時ほんの4~5分間風も雨も止み空の模様も一寸明るくなりやれ安心と思ひたるも忽ち猛烈なる西風吹き來り見て居る間に校庭の樹木はばたばた倒れ屋根瓦は木の葉の散る如く, 二階の教室はゆれて心持わるくために全兒童を下の教室に集め臨機の所置を準備したりしも幸に午前9時頃より下り風となり同9時10分には雨も止み風もおさまり殆ど常様に復したり. 因に同市内濱脇校 (津浪を受けた學校) より數百名の避難兒童を收容せり.

西宮市 濱脇町 濱脇尋常高等小學校

1. 暴風の時刻及方向.

地 名	風速が大きくなり始めた時	風 速 が 最 大 の 時	風 速 が 衰 へ た 時
濱 脇 町	7 h 50 m 東	8 h 10 m 南 西	10 h 頃 西

2. 暴風のみに依る被害.

大木が多數倒れ, 板塀煉瓦塀等の倒壊多數 (直經 30 cm 許の大木でも多數倒れた).
 看板の墜落多數. 避雷針の飴狀に屈曲せるものあり. 硝子窓の破損 5% 許り. 屋根瓦のガンボク多數飛びたり. 普通の人家にて平均 50 枚位墜落.

3. 浸水及退水.

地 名	浸水し始む	浸水最高に達す	退水し始む	平常に復す	最高浸水	海岸よりの距離
西宮附近	8 h 20 m 頃	10 h 前頃	10 h 半頃	12 h 頃	1.30 m	60 m
濱 脇 町	8 h 半 頃	10 h 頃	"	"	50 cm	300 m

4. 上げ下げ1回.

5. 風向は一定して居なかつた。

尼崎市 尼崎尋常高等小學校

1. 暴風の時刻及方向。

地 名	風速が大きくなり始めた時	風 速 が 最 大 の 時	風 速 が 衰 へ た 時
本校所在置	7 h 45 m 南 東	7 h 48 m 南	8 h 25 m 南 西
初 島 方 面	7 h 30 m 南 東	8 h 00 m 南	8 h 40 m 南 西
向 島 方 面	7 h 35 m 北 東	7 h 50 m 南 西	8 h 30 m 南 西

2. 暴風のみに依る被害。

初島方面、木造家屋5~6軒

松 島 町、コンクリートの煙突が折れた(根元直径1.5 m程)、煉瓦煙突が折れた(一邊1 m程)

西大物町、木の折れたもの ユーカリ樹 直径0.6 m.

東 本 町、 " " 0.6 m.

西 本 町、神社内の植木 0.3~0.4 m 數本.

向 島 町、日本電力會社の海岸堤防決壊、同社硝子窓を多數吹飛ばす。

3. 浸水及退水。

地 名	浸水し始む	浸水最高に達す	退水し始む	平常に復す	最高浸水	位 置
本校所在置	8 h 10 m	8 h 40 m	8 h 50 m	10 h 00 m	約 1 m	海岸より 1.5 km 海面より約 6 m
初 島 方 面	8 h 00 m	8 h 20 m	9 h 00 m	10 h 00 m	約 2.15	海岸より 80 m 海面より約 2 m
向 島 方 面	7 h 50 m	8 h 25 m	8 h 25 m	堤防復舊のため2日後	約 2.60 cm	海岸より 50 m

4. 上げ下げ1回。

5. 本校倒壊時は7 h 45 mにして平屋建の校舎は非常に揺れたるも無事、然しながら時計は丁度7 h 50 mにて止る。

日本電力會社は満潮時に於ては海面よりも下にあり、その爲め烈しき浸水あり、尙又防波堤も決壊致したる爲め社宅32軒の内溺死者2名を出す。比較的僅少なるは工場始業後なる爲め直ちに救助せし故、2時間も早かりせば被害莫大なりしか。

尼崎市 尼崎第二尋常小學校

1. 暴風の時刻及方向.

地 名	風速が大きくなり始めた時	風 速 が 最 大 の 時	風 速 が 衰 へ た 時
本 校	7 h 過ぎ 東	7 h 55 m 東南南	9 h 頃 西 南
日 電	7 h 05 m 東 北	7 h 40 m 西 南	9 h 西 南

2. 暴風のみに依る被害.

本校、周り1m半高さ12mのユーカリ倒る。その他校庭の樹木無数倒る。木造校舎南側斜危く倒壊を免る。窓ガラス、瓦の飛散無数。

本校附近の民家、建築中七八分通り成る1戸建、全部で9戸の内6戸倒る。残りも傾き後日取拂ふ。

3. 浸水及退水.

地 名	浸水し始む	浸水最高に達す	退水し始む	平常に復す	最高浸水	海 面 上 の 高 さ
旭硝子尼崎工場北側民家	8 h 15 m	8 h 20 m		9 h 00 m	4.5 尺	北側に家並あり、その裏に運河あり満潮面5尺の土地
日 電 尼 崎 發 電 所	8 h 05 m	8 h 10 m		9 h 10 m	4.3 m OP 標準	

4. 上げ下げ.

高潮は1回限りでした。

最高に達した時は既に退水の初めでした。

5. 當地市街地ですが浸水地方は本通りは床上へ浸水したが浸水退水の速度大なりし爲めか横町へ十數軒入り込んだ所では床下に止つた所もあります。一般に運河及川畔は大ですし等距離と思はれる所でも本通りか露地の奥かによつて大なる差を生じてゐました。

三原郡 松帆村 松帆尋常高等小學校

1. 暴風の時刻及方向.

風速が大きくなり始めた時	風 速 が 最 大 の 時	風 速 が 衰 へ た 時
5 h 30 m 南	7 h 西	9 h 西

2. 暴風のみに依る被害.

松 原 部 落、20 軒程(納屋、小屋)倒壊。

其他の部落 各3~4軒・納屋、小屋等倒壊・松等の樹木所々に倒る。

3. 浸水及退水。

地 名	浸水し始む	浸水最高に達す	退水し始む	平常に復す	最高浸水	海岸よりの距離
古津路 (松原)	6 h 30 m	6 h 50 m	7 h 20 m	9 h 30 m	土壁下より 50 cm	100 m

4. 上げ下げ1回限りです。

三原郡 阿那賀村 阿那賀尋常高等小學校

1. 暴風の時刻及方向。

地 名	風速が大きくなり始めた時	風速が最大の時	風速が衰へた時
阿那賀村	5 h 10 m 東 南	8 h 20 m 頃 西	14 h 00 m 西 北

2. 暴風のみに依る被害。

阿那賀村・木造建築物約10ヶ倒壊・土壁、烏居、煉瓦煙突等倒る。直徑80 cmの老松数十本倒る。

3. 浸水及退水。

地 名	浸水し始む	浸水最高に達す	退水し始む	平常に復す	位 置
阿那賀村	9 h 00 m	10 h 00 m	13 h 30 m	15 h 00 m	海岸より 30 m 海面より 1.30 m 位

4. 上げ下げ。

高潮3回。上げ下げの時間15~16分。

5. 河口附近の家屋に「こほろぎ」400~500匹が高潮來以前約1時間に入り來たる。
家屋の倒壊は西風になりて一層甚だし。

三原郡 福良町 福良尋常高等小學校

1. 暴風の時刻及方向。

地 名	風速が大きくなり始めた時	風速が最大の時	風速が衰へた時
福 良	2 h 00 m 東 南	7 h 00 m 西	8 h 00 m 西

2. 暴風のみに依る被害。

福良・家屋5軒倒壊其他屋根瓦吹飛ばさる。

3. 浸水及退水.

地名	浸水し始む	浸水最高に達す	退水し始む	平常に復す	最高浸水	位置
福良	6 h 30 m	6 h 40 m	6 h 50 m	7 h 00 m	2 m	海岸より 5 m, 干潮時海面より 4 m

4. 上げ下げ 3 回. 間の時間 10 分.

三原郡 阿萬町 阿萬尋常高等小學校

1. 暴風の時刻及方向.

地名	風速が大きくなり始めた時	風速が最大の時	風速が衰へた時
阿萬町	5 h 25 m 以上は東風にて衰へるさ南風に變り一たび風き西風となりて東風以上の強烈さを示せり	5 h 50 m	6 h 10 m
	6 h 30 m 西	6 h 45 m 西	7 h 00 m 西

4. 暴風のみに依る被害.

阿萬町. 倒壊家屋 住宅は少し. 殆ど製瓦工場なりき (3分位). 500~600 年の樹齡の松其他雜木の倒れるもの多く神社佛閣は其の境内相を全く失へるものあり.

3. 浸水及退水.

地名	浸水し始む	浸水最高に達す	退水し始む	平常に復す	最高浸水	海岸よりの距離
阿萬港	6 h 50 m	7 h 10 m	7 h 15 m	7 h 50 m	2 00 m	海岸際
					1.50 m	海岸より 6 町の地點

4. 上げ下げ 1 回限.

三原郡 灘村 灘第一尋常高等小學校

1. 暴風の時刻及方向.

地名	風速が大きくなり始めた時	風速が最大の時	風速が衰へた時
灘村土生	4 h 15 m 東南から北西	6 h 20 m 南から北	8 h 20 m 西から東

但し西へ“かはす”時一時風勢全く衰へたり (約5分). 西にかはして更に大なる風速となれり.

2. 暴風のみに依る被害程度.

仁頃部落. 木造家屋倒壊約 1 割.

土生部落、倒壊約1割（但トタン張家屋）。

拂川部落、木造家屋倒壊約2割。

黒岩部落、同じく1割。

來川部落、同じく1割。

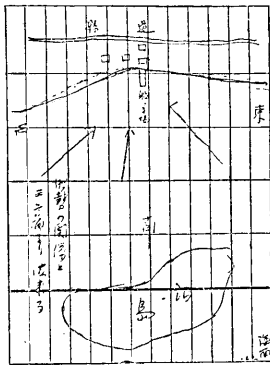
山野の大木は殆ど倒れたり。所謂“名のある松”は一物も残さず枝はさけ或は根本より倒壊されたり。

3. 浸水及退水。

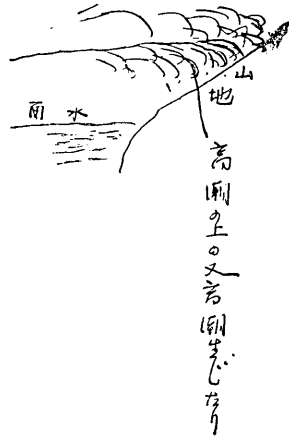
地 名	浸水最高に達す	退水し始む	平常に復す	最高浸水	位 置
灘村土生	6 h 30 m	6 h 40 m	10 h 30 m	1.10 m	海岸より5m 海面よりの高さ約5m

4. 上げ下げ。

高潮は3~4回續けざまに來り風のために上下少なく潮の高さ約6.50mに達す。



第 1 圖



第 2 圖

津名郡 上灘村 上灘尋常高等小學校

1. 暴風の時刻及方向。

地 名	風速が大きくなり始めた時	風速が最大の時	風速が衰へた時
上 灘 村	7 h 40 m 南南東	8 h 00 m 東東南	8 h 20 m 西

2. 暴風の上に依る被害。

上灘村、木造家屋15軒——約1割。

3. 浸水及退水.

地 名	浸水し始む	浸水最高に達す	退水し始む	平常に復す	最 高 浸 水	位 置
上灘村	8 h 00 m	8 h 05 m	8 h 15 m	8 h 30 m	7 m(土臺下より)	海岸より 20 m 海面より 2 m

4. 上げ下げ.

3 回位の上下あり. 3, 4 分.

津名郡 洲本町 洲本第二尋常小學校

1. 暴風の時刻及方向.

地 名	風速が大きくなり始めた時	風 速 が 最 大 の 時	風 速 が 衰 へ た 時
洲 本 町	6 h 20 m 東 南	7 h 30 m 西	8 h 10 m 西

2. 暴風のみに依る被害.

洲本町. 東南風の強大なりし時午前6 h 20 m 頃第一小學校倒壊す. 西風の強大となりし頃午前7 h 30 m 商業學校倒壊す. 一般民家の倒壊せるもの戸数の約 5%.

3. 浸水及退水.

地 名	浸水し始む	浸水最高に達す	退水し始む	平常に復す	最 高 浸 水	海岸よりの距離
洲本町	6 h 30 m	6 h 50 m	8 h 10 m	9 h 00 m	1 m	50 m

4. 上げ下げ. 高潮のみ.

津名郡 中川原村 中川原尋常高等小學校

1. 暴風の時刻及方向.

地 名	風速が大きくなり始めた時	風 速 が 最 大 の 時	風 速 が 衰 へ た 時
中 川 原 村	5 h 30 m 南	7 h 05 m 西風に變る前	8 h 00 m 西

2. 暴風のみに依る被害.

中川原村. 家屋 10 軒但し弱き家. 電柱到處倒る. 大木の松及先山の杉無數に倒る.

3. 浸水及退水.

地 名	浸水し始む	浸水最高に達す	退水し始む	平常に復す	最 高 浸 水	海岸よりの距離
中川原濱	5 h 30 m	6 h 00 m	7 h 00 m	9 h 00 m	床まで位 (高潮 4 m 位)	6 m

5. 高潮の爲め砂及石を打寄せ家の中にもち込む. 或る家は海岸の道路3間位の高

さをのり越え床上に砂1~2mを推積せり。

津名郡 假屋町 學習尋常高等小學校

1. 暴風の時刻及方向.

地 名	風速が大きくなり始めた時	風 速 が 最 大 の 時	風 速 が 衰 へ た 時
假 屋 町	6 h 30 m 北東微東	7 h 05 m 東	8 h 50 m 西

2. 暴風のみに依る被害.

假屋町. 樹木の倒るゝもの少し. バラック小屋殆ど倒壊, 電柱の倒るゝもの少し(半倒多し). 屋根瓦の吹き飛ばされしもの各戸多少あり.

3. 浸水及退水.

地 名	浸水し始む	浸水最高に達す	退水し始む	平常に復す	最 高 浸 水	位 置
假屋町	7 h 15 m	7 h 30 m	8 h 00 m	11 h 10 m	土臺より 50 cm	40 m (距離) 1.70 m (高さ)

4. 上げ下げ. 高潮1回限り.

津名郡 浦村 浦尋常高等小學校

1. 暴風の時刻及方向.

地 名	風速が大きくなり始めた時	風 速 が 最 大 の 時	風 速 が 衰 へ た 時
浦 村 楠 本	7 h 02 m 東	7 h 20 m 東から南へ移る時	7 h 40 m 西

2. 暴風のみに依る被害.

浦村河内. 馬納屋倒壊.

浦村全村. 倒壊木造家屋約3分. 煙突倒壊殆どなし. 樹木倒壊(全村的に大樹の倒れしもの約4分).

3. 浸水及退水.

地 名	浸水し始む	浸水最高に達す	退水し始む	平常に復す	最 高 浸 水	海岸よりの距離
浦村楠本	6 h 20 m	7 h 20 m	7 h 40 m	8 h 10 m	土臺下より 約 1 m	5 m
浦村井上	6 h 20 m	7 h 20 m	7 h 40 m	8 h 05 m	土臺下より 60 cm	16 m

4. 上げ下げ.

高潮は1回限りなり.

津名郡 岩屋町 岩屋尋常高等小學校

1. 暴風の時刻及方向.

地 名	風速が大きくなり始めた時	風 速 が 最 大 の 時	風 速 が 衰 へ た 時
岩 屋 町	6 h 00 m 東 北	7 h 30 m 北	8 h 00 m 西

2. 暴風の上に依る被害.

岩屋町. 直徑1 m 位の松樹の倒れたもの多し. 又折れたものあり. 大枝が折れたもの多數. 林又は山の密生してゐる所は此被害少し. 家の倒壊なし. 屋根瓦も普通の家屋は飛ばなかつた.

3. 浸水及退水.

地 名	浸水し始む	浸水最高に達す	退水し始む	平常に復す	最高浸水	其の場所の海面 よりの高さ
岩屋町	5 h 頃	7 h 頃	7 h 30 m	9 h 00 m	2 m 位	1 m 乃至 2 m

前日あたりより平時以上に高潮の感があつた. 漁師達は之を潮がふくれてゐると言つてゐた.

4. 上げ下げ.

荒浪の爲め潮の上げ下げがよく解らない.

5. 當地は淡路島の北端明石市と相對してゐる地であるが荒浪の爲の被害が相當あつたが風害が比較的小であつた様だ. 小學校の校庭の樹木等(ボプラ, 松の相當大きいもの)の小さい枝が折れた位で倒れたもの1本もない程である.

津名郡 富島町 築江尋常高等小學校

1. 暴風の時刻及方向.

地 名	風速が大きくなり始めた時	風 速 が 最 大 の 時	風 速 が 衰 へ た 時
富 島 町	2 h 30 m 北 東	7 h 10 m 西北西	10 h 00 m 西

2. 暴風の上に依る被害.

富島町. 木造家屋(納屋)2家壊る.

3. 浸水及退水.

富島町. 最高浸水の高さ 2.30 m (其場所の海岸からの距離 100 m, 高さ 4 m).

津名郡 尾崎村 尾崎尋常高等小學校

1. 暴風の時刻及方向.

地 名	風速が大きくなり始めた時	風 速 が 最 大 の 時	風 速 が 衰 へ た 時
尾 崎	7 h 00 m 北	7 h 30 m 北 西	8 h 00 m 西

2. 暴風の上に依る被害.

尾崎. 八幡神社境内の老松2本倒る. 高壓線電柱 10 本倒る. 家屋倒壊なし.

3. 浸水及退水.

地 名	浸水し始む	浸水最高に達す	退水し始む	平常に復す	最高浸水	位 置
尾 崎	7 h 00 m	7 h 30 m	8 h 30 m	9 h 00 m	1 m	海岸よりの距離40 m 海面よりの高さ 3 m

4. 上げ下げ.

地勢上西の瀬戸内海の播磨灘に面し當日午前7h30m頃より風向北西より西に轉じ風及び波を直角に受けし故同時刻が最も激浪と風の被害に悩まされたもので30~40秒毎に幾回も上げ下げがあつた.

津名郡 郡家町 郡家尋常高等小學校

1. 暴風の時刻及方向.

地 名	風速が大きくなり始めた時	風 速 が 最 大 の 時	風 速 が 衰 へ た 時
町内全部同じ	5 h 00 m 北 東	7 h 30 m 西	9 h 00 m 西

2. 暴風の上に依る被害.

郡家町. 濱の宮境内同通り周6尺位の松樹倒る. 大正旅館3階上の8疊敷の鐵骨納涼臺危く落ちんとす. 風のみに依る倒壊家屋町内に於て1, 瓦の飛べるもの算なし.

3. 浸水及退水.

地 名	浸水し始む	浸水最高に達す	退水し始む	平常に復す	最 高 浸 水	海岸よりの距離
北, 南條並に撫	7 h 30 m	8 h 10 m	9 h 30 m	翌 日 5 h 00 m	海岸通りに於ては波家根を越す	50 m

4. 高波1時間位繼續す. 7時半より8時半迄位.

大 阪 府 之 部

西淀川區 鷺洲第二尋常高等小學校

1. 暴風の時刻及方向.

地 名	風速が大きくなり始めた時	風 速 が 最 大 の 時	風 速 が 衰 へ た 時
西 淀 川 區 大 仁	7 h 35 m 南	8 h 04 m 西 南	8 h 30 m 南

2. 暴風のみに依る被害.

大仁. 木造校舍全潰. 附近の風呂屋の鐵製煙突, 製紙裁斷所の鐵製煙突の倒壊. 校庭樹木徑 20 cm 位のもの數本倒る. 木造家屋の家根のめくれしもの數ヶ所.

3. 浸水及退水.

地 名	浸水し始む	浸水最高に達す	退水し始む	最高浸水	海岸よりの距離
大仁本町3丁目 (淀川運河附近)	8 h 30 m	10 h 00 m	13 h 00 m	地上 1 m	4 km 位

西淀川區 西淀川尋常小學校

1. 暴風の時刻及方向.

地 名	風速が大きくなり始めた時	風 速 が 最 大 の 時	風 速 が 衰 へ た 時
高 見 町 3 丁 目	7 h 10 m 南 西	7 h 40 m 東 北	8 h 10 m 西 北

2. 暴風のみに依る被害.

高見町3丁目. 木造家屋の倒壊 1/500 位.

3. 浸水及退水.

地 名	浸水し始む	浸水最高に達す	退水し始む	平常に復す	最高浸水	海岸よりの距離
高見町 3丁目	8 h 10 m	8 h 40 m	8 h 50 m	翌日 17 h 30 m	2.00 m	2 km

4. 上げ下げ. 1 回限り.

西淀川區 香菱尋常高等小學校

1. 暴風の時刻及方向.

地 名	風速が大きくなり始めた時	風 速 が 最 大 の 時	風 速 が 衰 へ た 時
御 幣 島 町	7 h 40 m 東 北	8 h 10 m 南 西	8 h 40 m 西

2. 暴風のみに依る被害.

御幣島町. 南西の風の時家屋の倒壊が多かつた. 其の次は東北風に屋根を取られる程度の被害が多かつた. 倒壊家屋は2%位であらう.

3. 當地は浸水せず.

西淀川區 浦江町 鷺洲第四尋常高等小學校

1. 暴風の時刻及方向.

地 名	風速が大きくなり始めた時	風 速 が 最 大 の 時	風 速 が 衰 へ た 時
鷺 洲 第 四 小 學 校	7 h 42 m 南南東	7 h 55 m 南	8 h 24 m 西西南

西淀川區 西野里町 野里尋常高等小學校

1. 暴風の時刻及方向.

地 名	風速が大きくなり始めた時	風 速 が 最 大 の 時	風 速 が 衰 へ た 時
野 里	7 h 30 m 南	7 h 55 m 東 南	8 h 30 m 東

2. 暴風のみに依る被害.

野里. 校舎の傾斜. 瓦の飛散. 硝子の破損.

西淀川區 傳法町 傳法尋常高等小學校

1. 暴風の時刻及方向.

地 名	風速が大きくなり始めた時	風 速 が 最 大 の 時	風 速 が 衰 へ た 時
傳 法 町	7 h 30 m 東 北	7 h 50 m 南 西	8 h 50 m 南 西

2. 暴風のみに依る被害.

北傳法町. 本校木造2階建南側(東西)校舎約10度傾斜し, 其の他屋根瓦飛散し窓硝子破損せるもの無數有.

北傳法町) 煙突(鐵製のもの)の倒れたるもの3ヶ所(レーヨン會社, 湯屋, 紡績會社).
南傳法町)

一 般. 倒壊家屋はなかりしも浸水床上9尺まで達したる所あり.

3. 浸水及退水.

地 名	浸水し始む	浸水最高に達す	退水し始む	平常に復す	最 高 浸 水	位 置
傳法町	8 h 30 m	8 h 50 m	9 h 00 m	17 h 00 m	3 m	海岸より1 km 海面より5 m

4. 上げ下げ、數回にして上下あり。

5. 浸水は實に急激に來りたるを以て大體の家は物品を流出せり、兒童は約 1500 名位既に學校に登校したり、途中の家屋に救はれたるもの 100 名、約 200 名は家庭にありし爲家庭は學校が町内にて最も高所にあるを以て安心して（子供につき）避難したり、その學校にて約床上 2 寸の浸水したるも死傷者なし。

西淀川區 塚本町 鷺洲第五尋常高等小學校

1. 暴風の時刻及方向。

地 名	風速が大きくなり始めた時	風 速 が 最 大 の 時	風 速 が 衰 へ た 時
塚 本 町	7 h 40 m 西 南	7 h 55 m 南	8 h 20 m 南

2. 暴風のみに依る被害。

塚本町、南面校舍建物 100 坪木造 2 階建傾斜、校庭植木倒る、屋根瓦の被害甚大なり。

本町は倒壊家屋 1、半壊 1 にして他町に比し割合に被害少し。

東淀川區 豊里町 豊里尋常高等小學校

1. 暴風の時刻。

地 名	風速が大きくなり始めた時	風 速 が 最 大 の 時	風 速 が 衰 へ た 時
豊里小學校	7 h 35 m	7 h 55 m	8 h 30 m

2. 暴風のみに依る被害。

豊里校、木造家屋倒壊 3 分、コンクリートの煙突倒る、校舍のスレート全部飛散、新築校舍 1 寸位傾斜、屋根の瓦飛散せぬ所は殆どなし、電柱殆ど倒る。

東淀川區 中津第一尋常高等小學校

1. 暴風の時刻及方向。

地 名	風速が大きくなり始めた時	風 速 が 最 大 の 時	風 速 が 衰 へ た 時
中津本通 3 丁 目	7 h 20 m 頃 東 南	7 h 50 m 頃 南	8 h 40 m 頃 南 西

2. 暴風のみに依る被害。

東淀川區、區内 21 小學校の内倒壊せる木造校舍 3、半壊又は傾斜せる木造校舍 19。

3. 浸水及退水.

地 名	浸水し始む	浸水最高に達す	退水し始む	平常に復す	最高浸水
兵庫縣武庫郡 大庄村	7 h 40 m	8 h 頃	8 h 30 m	9 h 頃	1 m 半位

4. 上げ下げ. 1回.

東淀川區 山口町 啓發第一尋常高等小學校

1. 暴風の時刻及方向.

地 名	風速が大きくなり始めた時	風速が最大の時	風速が衰へた時
山 口 町	7 h 30 m 東 南	8 h 05 m 東南南	9 h 00 m 南南西

2. 暴風のみに依る被害.

山口町. 講堂家根東側全部飛散(瓦のみ), 西側の1/3飛散. 大廊下北西方向に倒壊. 松樹, 楠等數十本倒壊及半折. 校舎家根瓦, 窓硝子破壊許多.

東淀川區 三津屋町 三津屋尋常小學校

1. 暴風の時刻及方向.

地 名	風速が大きくなり始めた時	風速が最大の時	風速が衰へた時
三津屋町	7 h 30 m 最初西	8 h 15 m 南	8 h 25 m 南

2. 暴風のみに依る被害.

三津屋町. 三津屋町附近は南風よりの風の中心ともいふべきものとは少し離れて居た. 風の中心が丁度阪急線を通過したりといつても可. 故に本校(10年前位)の建物はコ字形であるため南側に於ける校舎が約1尺5寸の傾斜を見た. 同町に於ても風の中心にある家屋は屋根はとび古い家屋は倒れた. 其他普通の家屋では瓦の飛散せるものは1戸もなし. 本校の前に大同電力の高壓線の大樑が本校の少し西部の方にて前部北に折れまがる故に, 南風なる事を知り中心が通つた事も知れる. 其の方向の被害大.

東淀川區 十三町 十三尋常小學校

1. 暴風の時刻及方向.

地 名	風速が大きくなり始めた時	風速が最大の時	風速が衰へた時
十三東之町	7 h 55 m 南	8 h 10 m 西 南	8 h 40 m 西

2. 十三小學校保護者被害調査.

被 害 種 別		被害保護者戸數	調査戸數に對する歩合
家屋倒壊	全 部	1	0.07 %
	半 分	11	0.77
	一 部	71	5.0
屋根破損	全 部 (それに近いものを含む)	27	1.9
	半 分 (それに近いもの)	68	4.8
	一 部 (瓦が飛んだのを含む)	1281	90.0
垣の破損	倒 壊 (一部倒壊を含む)	114	
	傾 斜 (一部傾斜を含む)	68	
	部分的な小破損	81	
煙突被害	倒 壊	141	
	傾 斜	71	
	一部破損	43	
樹木被害	倒 壊	104	
	傾 斜	143	
	幹の折れたもの	65	
其他被害	戸障子の破損	141	9.9
	壁 (1坪以上剥落ちたもの)	76	5.3
	雨樋の破損	271	
	窓及障子の破損	518	
人體被害	死 亡		
	重 傷 輕 傷	1 54	

3. 浸水せず.

東淀川區 豊崎町 豊崎第三尋常小學校

1. 暴風の時刻及方向.

地 名	風速が大きくなり始めた時	風 速 が 最 大 の 時	風 速 が 衰 へ た 時
豊 崎	7 h 45 m 南 西	8 h 00 m 南	8 h 15 m 西

2. 暴風のみに依る被害.

木造校舍2棟倒壊. 附近工場鐵板煙突倒壊.

東淀川區 新庄町 新庄尋常高等小學校

1. 暴風の時刻及方向.

地 名	風速が大きくなり始めた時	風 速 が 最 大 の 時	風 速 が 衰 へ た 時
上新庄町	7 h 40 m 東 南	8 h 10 m 南	8 h 30 m 西

2. 暴風のみに依る被害.

小 松 町. 木造家屋全壊 0・01 半壊 0・02

北大道町. 木造家屋全壊 0・005 半壊 0・02

上新庄町. 木造家屋全壊 0・01 半壊 0・006

下新庄町. 木造家屋全壊 0・01 半壊 0・008

3. 高潮なし.

東淀川區 元今里北通 私立博愛社尋常小學校

1. 暴風の時刻及方向.

地 名	風速が大きくなり始めた時	風 速 が 最 大 の 時	風 速 が 衰 へ た 時
東淀川區十三	7 h 50 m 東 南	8 h 15 m 南	8 h 40 m 西 南

2. 暴風のみに依る被害.

東淀川區十三. 社内眞南道路ぎわの木造建教會在北向きに倒壊. それに並ぶ家屋の被害多く, 北寄りの家屋の被害は至つて少し.

3. 瓦葺家屋の屋根は皆被害多し. 然れどもスレート葺は被害皆無. 同一家屋にても南側のみは被害甚大にして北寄りの室等は被害なし.

東淀川區 長柄東通 豊崎第四尋常小學校

1. 暴風の時刻及方向.

地 名	風速が大きくなり始めた時	風 速 が 最 大 の 時	風 速 が 衰 へ た 時
本 校	7 h 35 m 東	8 h 00 m 南	8 h 10 m 南 西

2. 暴風のみに依る被害.

本校. 木造2階建(10教室)倒壊(午前7時40分)(全校舎の約3分の1強). 残存校舎も使用不能となる.

3. 高潮無し.

東淀川區 十三西之町 中津第三尋常小學校

1. 暴風の時刻及方向.

地 名	風速が大きくなり始めた時	風 速 が 最 大 の 時	風 速 が 衰 へ た 時
本 校	7 h 10 m 前後 南 東	7 h 50 m 前後 南 西	8 h 30 m 頃 南 西

2. 暴風のみに依る被害.

本校、野球ボールよけの鐵網（鐵柱）は恰もあめの如く直角にまがり屋根のスレート瓦は紙を散らした様に飛びちり大山木は根本からねぢぢぎれ1町あまりも飛ばさりたり（此の木の根本の直径5寸あまり）、本校は木造建築なるも耐震耐風の設ある模範的建築なりしたためスレート瓦飛び散りたるのみで何ら異状なし。

3. 高潮なし.

此花區 上福島北三丁目 第一上福島尋常高等小學校

1. 暴風の時刻及方向.

地 名	風速が大きくなり始めた時	風 速 が 最 大 の 時	風 速 が 衰 へ た 時
福 島	7 h 30 m 南 東	7 h 50 m 南 西	8 h 15 m 南 西

2. 暴風のみに依る被害.

福島、倒壊家屋なし、半壊4戸位、屋根瓦の飛ばざる家なし、街路樹、庭園樹木は多く吹き倒さる。

3. 高潮のため河川逆流浸水す、床上5寸位の家が最も深かつた所、浸水始めは午前8時10分頃、（福島、海拔3m）

此花區 下福島町 蘆分尋常高等小學校

1. 暴風の時刻及方向.

地 名	風速が大きくなり始めた時	風 速 が 最 大 の 時	風 速 が 衰 へ た 時
此 下 花 福 島 5 丁 目	7 h 40 m 東 南	8 h 10 m 西 南	8 h 30 m 西 南

2. 暴風のみに依る被害.

下福島5丁目、本校構堂は風に面せる分だけ壁落ち講堂は約1尺傾く（木造）、北棟校舍は約1寸北方に傾斜す（木造）。

3. 浸水及退水.

地 名	浸水し始む	浸水最高に達す	退水し始む	平常に復す	最高浸水
下福島5丁目	8 h 20 m	8 h 30 m	9 h 40 m	11 h 00 m	2 尺

海岸よりの距離約 4 km なるも安治川岸を去る北方約 200 m 幸本校の運動場は道路より約 2 尺も高きを以て床上の浸水をまぬかれたり.

4. 上げ下げ.

1 回限りと思はれます.

此花區 上福島中三丁目 第二上福島尋常高等小學校

1. 暴風の時刻及方向.

地 名	風速が大きくなり始めた時	風 速 が 最 大 の 時	風 速 が 衰 へ た 時
西淀川區 傳 法 町	7 h 35 m 東 南	8 h 00 m 東 南	9 h 00 m 東 南
此 花 區 西 島 町	7 h 40 m 頃 南(微西)	8 h 過 南(微西)	9 h 前 南(微西)
此 花 區 上 福 島 中 3 丁 目	7 h 40 m 東	7 h 55 m 東より西へ變る時	8 h 30 m~9 h 西 南

2. 暴風のみ依る被害.

西淀川區傳法町. 南向の端の平家新建等は端の壁を剥ぎ取らる.

此花區西島町. 屋根瓦數十枚飛ばさる. 2 階の硝子戸破壊さる.

上福島中三. 3 階廊下窓硝子 200~300 枚破損. 和風建築舊校舎大屋根の棟瓦殆んど吹き飛ばさる.

3. 浸水及退水.

地 名	浸水し始む	浸水最高に達す	退水し始む	平常に復す	最高浸水	其場所の海岸よりの距離 (及高さ)
西淀川區 傳 法 町	7 h 50 m	8 h 30 m	8 h 40 m	13 h 00 m	土臺上より 1.40 m	凡 5 km
此 花 區 西 島 町	8 h 頃	浸水し始めてから 後 5~6 分	8 h 30 m 頃	10 h 頃	土臺より 2 m	凡 4 km (満潮時に河水より 0.5 m の高さ)
上 福 島 中 三	8 h 10 m 頃	8 h 20 m	9 h 00 m	10 h 00 m	0.5 m	凡 4 km (海拔 2 m)

4. 上げ下げ.

西島町. 高潮は 1 回限り. 浸水状態にして引き方は極めてゆるやか, 上げ下げ全くなし.

5. 西島町は土臺より2m 浸水しましたが、高潮の状態ではありません。潮が水位の差を作つて押しよせたものではありません。單なる水の流れの状態で浸水したのです。高潮の區域でなく浸水區域です。浸水も5~6分もかゝる程ゆるやかであり、退水も目に分らぬ位ゆるやかで2時間以上かゝつた様に思ひます。ですから見て居ても水の恐ろしさとか危険とかは全然感じられませんでした。唯水の増して行くのがどの程度まで増して行くのが氣にかゝりました。之が若し地震の津浪であつたらこの程度の高潮でも恐ろしかつたことゝあとから考へて身の毛がよだつやうに思ひます。今回の高潮の経験によつて、そんなに恐ろしくないものゝやうに皆が考へてゐるやうです。次に若し地震の津浪が來たとき矢張り2階に居残るやうな考へを持つと危険ではないかと思つてゐます。暴風による高潮の状態と地震による津浪の状態との差を詳しく教へて頂きたいと思つて居ます。

此花區 龜甲町 第一西野田尋常高等小學校

1. 暴風の時刻及方向。

地 名	風速が大きくなり始めた時	風 速 が 最 大 の 時	風 速 が 衰 へ た 時
龜 甲 町	7 h 40 m 南 東	8 h 05 m 南	8 h 30 m 西

2. 暴風の上に依る被害。

龜甲町。屋根瓦を木の葉の如く飛ばし硝子障子を吹きはすす。方5尺板にて造つた60 貫の指揮臺を地上をすべらし10 間走らす。

3. 浸水及退水。

地 名	浸 水 し 始 む	浸水最高に達す	退 水 し 始 む	平常に復す	最 高 浸 水
此花區草開町	9 h 00 m	9 h 30 m	12 h 00 m	15 h 00 m	道路上 30 cm

300 m 距る河より浸水す。

4. 上げ下げ1 回限。

此花區 春日出中5丁目 春日出高等小學校

1. 暴風の時刻及方向。

地 名	風速が大きくなり始めた時	風 速 が 最 大 の 時	風 速 が 衰 へ た 時
春 日 出 町	7 h 10 m 東東南	7 h 40 m 南 西	8 h 00 m 南南西

2. 暴風の上に依る被害。

春日出町。瓦が木の葉の如くに飛ぶ。半壊家屋あちこちにあつた。本校は建築中の

1 棟倒壊.

3. 浸水及退水.

地 名	浸水し始む	浸水最高に達す	退水し始む	平常に復す	最 高 浸 水	位 置
春日出町	8 h 10 m	8 h 30 m	9 h 00 m	27日位(附近 一帯) 24日(學校内)	教室床上 4・2 尺 校門前通 6・5 尺	海岸より約2700 m 海面より約1・30 m

4. 上げ下げ. 1回.

5. 海岸より約 2 km 位の安治川岸に約 2000 噸以上の汽船が人家の上に打上げられて居た.

それより約 500 m 上流反對の岸に、大阪鐵工場船渠にあつたとかいふ 4500 噸位の汽船が打上げられてゐた(之は自分が見たのでなく目撃した附近の確かなる學生よりきいたもの).

自宅に於て 20 日の午後より夕方にかけて、足をのべた長さ約 5 寸位のくもが家外より入り來り幾度か出したれどもどうしても入り來りたり. 2 疋乃至 3 疋あつた. これは不思議と思つて居つた矢先 21 日の風水害があつた.

此花區 大開町 1 丁目 西野日第五尋常小學校

1. 暴風の時刻及方向.

地 名	風速が大きくなり始めた時	風 速 が 最 大 の 時	風 速 が 衰 へ た 時
大 開 町 1 丁 目	7 h 30 m 東 南	8 h 05 m 東	8 h 15 m 北 西

2. 暴風のみによる被害.

大開町 1 丁目. 瓦を落し、電線を切り、看板を落す.

3. 浸水及退水.

地 名	浸水し始む	浸水最高に達す	退水し始む	平常に復す	最高浸水	海 岸 よ り の 距 離
大開町 1 丁目	8 h 50 m	11 h 30 m	11 h 20 m	翌 6 h	50 cm	4 km (海面よりの高さ 2 m)
港 區 三先町	7 h 50 m	9 h 30 m	9 h 40 m	23日 5 h	1・80 m	2km

4. 上げ下げ. 高潮は 1 回限り.

5. 大開町の退水のおそきは下水溝の排水中止のためなり. 川は市街より少々高し. 上記調査は何分當時混亂してゐたため大方の人の記憶確かならず従つて學術上の御参考になるや否や疑問に存じます.

大阪市内の倒壊家屋は學校、工場が主にして一般民家の倒れたるもの殆どなし. 海邊の建築物は大半海中にさらはれ又倒されたり.

尼崎市にては高潮中海邊より10町位離れたる所にて鰯、かれひ等を生捕りたる人あり。

被害中人命に關するもの、財産流失等は格別として一般に困つた事は停電、瓦斯水道の停止、交通の絶えた事であつた。

此花區 櫻島町 櫻島尋常高等小學校

1. 暴風の時刻及方向。

地 名	風速が大きくなり始めた時	風 速 が 最 大 の 時	風 速 が 衰 へ た 時
櫻 島 町	7 h 30 m 東 南	7 h 50 m 南	8 h 20 m 南 西

2. 暴風のみに依る被害。

櫻島町。學校校舍2棟の中1棟倒壊、1棟傾斜。

櫻島南之町。高屋の屋根瓦6割はがれる。

3. 浸水及退水。

地 名	浸水し始む	浸水最高に達す	退水し始む	平常に復す	最高浸水	海岸よりの距離及海面よりの高さ
櫻 島 町	7 h 50 m	8 h 20 m	8 h 30 m	8 h 50 m	土窪下より 1.70 m	距離 1 km 高さ 2.50 m
櫻 島 町	7 h 40 m	8 h 00 m	8 h 20 m	8 h 50 m	2 m	距離 100 m 高さ 1.80 m

4. 上げ下げ1回限り。

此花區 梅香町 梅香尋常小學校

1. 暴風の時刻及方向。

地 名	風速が大きくなり始めた時	風 速 が 最 大 の 時	風 速 が 衰 へ た 時
本 校	7 h 20 m 南	7 h 50 m 西 南	8 h 20 m 西 南

2. 暴風のみに依る被害。

本校。屋根瓦飛び阪神電車廣告塔飛び去る。

3. 浸水及退水。

地 名	浸水し始む	浸水最高に達す	退水し始む	平常に復す	最高浸水	海岸よりの距離
本 校	8 h 25 m	10 h 00 m	11 h 30 m	25 日 11 h	2 m	2000 m

4. 上げ下げ1回。

此花區 島屋町 島屋尋常高等小學校

1. 暴風の時刻及方向.

地 名	風速が大きくなり始めた時	風 速 が 最 大 の 時	風 速 が 衰 へ た 時
島 屋 町 42	7 h 00 m 東南稍南	8 h 05 m 西	8 h 30 m 西

2. 暴風のみに依る被害.

島屋町. 屋根瓦の破損せぬ家は1軒もない. スレートは全部吹き飛んだ. トタン(ブリキ)屋根は全部飛んだ. 街路樹は1/5倒れ1/5は傾き3/5位は被害少く立つてゐる. 木造で倒れた家は學校とか新築中の家屋とかで普通の民家で風に倒れた家はない.

3. 浸水及退水.

地 名	浸水し始む	浸水最高に達す	退水し始む	平常に復す	最高浸水	位 置
島屋町	8 h 00 m	8 h 10 m	8 h 20 m	18 h 00 m	土室下より 1丈1尺	海岸より3 km 川より300 m 海面よりの高さ5尺

4. 上げ下げ.

所謂高潮で1回限りであつた.

5. 風速の最大の頃來潮を始め風速衰へるも來潮は追々に高くなつた. 結局風よりも約20~30分遅れて潮が來た事になる.

此花區 四貫島町 四貫島尋常高等小學校

1. 暴風の時刻及方向.

地 名	風速が大きくなり始めた時	風 速 が 最 大 の 時	風 速 が 衰 へ た 時
四 貫 島 町	7 h 35 m 南南東	7 h 50 m 南	8 h 20 m 南南西

2. 暴風のみに依る被害.

四貫島町. 街路樹殆ど倒る. 屋根瓦の1/4位飛散. 看板殆ど飛散. 板べい全壊. 窓ガラスの破損相當多し.

3. 浸水及退水.

地 名	浸水し始む	浸水最高に達す	退水し始む	平常に復す	最高浸水	位 置
四貫島町	8 h 05 m	8 h 30 m	8 h 40 m	翌日9 h 00 m	道路上 1.5~2m	海岸より約4000 m 海面上約150 cm

4. 上げ下げ 1回限り.

北區 木幡町 西天満尋常高等小學校

1. 暴風の時刻及方向.

地 名	風速が大きくなり始めた時	風 速 が 最 大 の 時	風 速 が 衰 へ た 時
木 幡 町	7 h 30 m 南 東	8 h 00 m 南	8 h 30 m 南 西

2. 暴風のみに依る被害.

木幡町. 木造校舎吊天井一部外れ校舎稍々傾斜, 一部墜落す. 屋根瓦約100枚飛び樋は潰れる. 鐵筋校舎に於ては窓硝子約500枚破損す. 屋上風力計及百葉箱墜落して其の形をとどめず.

北區 大融寺町 濟美第三尋常高等小學校

1. 暴風の時刻及方向.

地 名	風速が大きくなり始めた時	風 速 が 最 大 の 時	風 速 が 衰 へ た 時
南 扇 町 (梅田驛東)	7 h 40 m 南	8 h 30 m 南	9 h 30 m 南

2. 暴風のみに依る被害.

南扇町梅田驛東. コンクリート建築の爲硝子の破損, 植樹の横倒れ, 避雷針折損等.

3. 風の強さが途中で弱まつたと云ふことなく約2時間と云ふものは唸りをたゝて吹續けた.

北區 天満橋筋 瀧川尋常高等小學校

1. 暴風の時刻及方向.

地 名	風速が大きくなり始めた時	風 速 が 最 大 の 時	風 速 が 衰 へ た 時
北區天満橋 以北0.64平方 km 地方	7 h 30 m 東	自7 h 50 m 至8 h 10 m 東より南へ移る	8 h 20 m 漸次南より西へ移る

2. 暴風のみに依る被害.

北區天満橋以北0.64平方km地方. 倒壊家屋なきも東西の鴨居に緩味を生ぜり. 各家屋の屋根瓦5分乃至1割方飛散せり. 街路樹殆ど倒壊せり. 天満橋附近の河流は増濁水せしも氾濫せず.

3. 高潮襲來せず.

北區 菅原町 菅南尋常小學校

1. 暴風の時刻及方向.

地 名	風速が大きくなり始めた時	風 速 が 最 大 の 時	風 速 が 衰 へ た 時
菅 原 町	7 h 20 m 東 南	8 h 05 m 南微西	8 h 40 m 南微西

2. 暴風のみに依る被害.

菅原町. 屋根の棟瓦飛びし程度なり.

市之町. 中之島剣尖公園に向ふ側は風を受ける障壁となるものなかりし爲, 屋根の破損家屋の破壊約5割に及ぶ(本部内中最も被害の甚しかりし所なり).

3. 高潮に依る災害なし.

北區 天神橋筋6丁目 濟美第四尋常高等小學校

1. 暴風の時刻及方向.

地 名	風速が大きくなり始めた時	風 速 が 最 大 の 時	風 速 が 衰 へ た 時
北 區	7 h 50 m 東 南	8 h 05 m 南	8 h 20 m 西 南

2. 暴風のみに依る被害.

北區天神橋筋6丁目. 本校南側校舍(木造)1棟傾斜. 樹木倒る.

北區 中之島常安町 中之島尋常高等小學校

1. 暴風の時刻及方向.

地 名	風速が大きくなり始めた時	風 速 が 最 大 の 時	風 速 が 衰 へ た 時
中 之 島	7 h 45 m	8 h 00 m 南 西	8 h 15 m 南 西

2. 暴風のみに依る被害.

中之島. 倒壊家屋1戸, 半壊10戸, 被害程度比較的僅少にして大部分家根瓦を飛ばされし程度.

3. 浸水.

中之島西部. 土臺下より 30 cm

旭區 北清水町 清水尋常高等小學校

1. 暴風の時刻及方向.

地 名	風速が大きくなり始めた時	風 速 が 最 大 の 時	風 速 が 衰 へ た 時
北 清 水 町 (大阪市最 東北隅)	7 h 40 m 東 南	8 h 00 m 南	8 h 20 m 南

2. 暴風のみに依る被害.

北清水町. 倒壊せる家屋は約1分. 倒れたる電柱は多數あり. 樹木の折れ倒れたるものあり. 植込の植木は殆んど皆倒れたり. 屋根瓦の飛びたる状態は各戸ほぼ同様に大半は飛散せり. 戸簾子のはづれて飛散せるもの多く, 垣根, 板垣等は殆んど倒れたる有様なり.

旭區 野江町 榎並尋常高等小學校

1. 暴風の時刻及方向.

地 名	風速が大きくなり始めた時	風 速 が 最 大 の 時	風 速 が 衰 へ た 時
野 江 町	7 h 40 m 南	8 h 10 m 西 南	8 h 30 m 西 南

2. 暴風のみに依る被害.

野江町. 銅板葺講堂屋根約70坪全部吹き飛ばさる. 北棟校舎34間に5間のもの北方へ全倒壊す. 西棟校舎24間に5間のもの屋根瓦1/3吹き飛ばさる.

3. 浸水なし.

港區 南安治川通 安治川尋常高等小學校

1. 暴風の時刻及方向.

地 名	風速が大きくなり始めた時	風 速 が 最 大 の 時	風 速 が 衰 へ た 時
安 治 川 2 丁 目	7 h 25 m 東 南	7 h 45 m 南	8 h 20 m 南 西

2. 暴風のみに依る被害.

安治川1丁目. 瓦を吹き飛ばして屋根を抜き, 天井は落ちかけたる程度.

3. 浸水及退水.

地 名	浸水し始む	浸水最高に達す	退水し始む	平常に復す	最高浸水	海岸よりの距離
安治川 1丁目	8 h 10 m	8 h 30 m	9 h 30 m	正 午 頃	床上2~3尺	2 km
同 3丁目	"	"	"	稍 遅 る	床上3尺以上	"

4. 上げ下げ 1 回限り.

港區 九條通 2 丁目 九條第一尋常小學校

1. 暴風の時刻及方向.

地 名	風速が大きくなり始めた時	風 速 が 最 大 の 時	風 速 が 衰 へ た 時
本 校	7 h 30 m 南	7 h 50 m 旋 風	8 h 10 m 西

2. 暴風のみに依る被害.

本校. 北側校舍傾斜し半倒壊の状態となり, 西側校舍傾斜少かりしも屋根の大半剝落せり. 如上の被害全校舎の 6 割に及ぶ (木造校舍).

3. 浸水及退水.

地 名	浸水し始む	浸水最高に達す	退水し始む	平常に復す	最高浸水	海岸よりの距離
本 校	8 h 20 m	10 h 00 m	11 h 10 m	24日 18 h 30 m	道路上に 1.20 m	大阪灣より凡 6 km 安治川口より凡 400 m

4. 上げ下げ. 高潮は 1 回限り.

港區 大條通 1 丁目 築港樋口尋常小學校

1. 暴風の時刻及方向.

地 名	風速が大きくなり始めた時	風 速 が 最 大 の 時	風 速 が 衰 へ た 時
大 條 通 1 丁 目	7 h 00 m 東 南	8 h 10 m 東 南	10 h 00 m 東 南

2. 暴風のみに依る被害.

本校. 屋根スレート, トタン, 瓦, 煙突, 窓硝子, 塀等損害約 439 圓.

3. 浸水及退水.

地 名	浸水し始む	浸水最高に達す	退水し始む	平常に復す	最高浸水	海岸よりの距離
本 校	8 h 10 m	9 h 10 m	11 h 00 m	11 h 50 m	約 1 m	0.7 km

4. 上げ下げ. 高潮は 1 回限りと存じます.

港區 五條通 築港南尋常高等小學校

1. 暴風の時刻及方向.

地 名	風速が大きくなり始めた時	風 速 が 最 大 の 時	風 速 が 衰 へ た 時
港區三條通 3 丁 目	7 h 20 m 南 西	7 h 40 m 南 西	7 h 55 m 西
大 正 區 南恩加島町	略同前	略同前	略同前

2. 暴風のみに依る被害.

三條通3丁目. ガラス戸飛散. 屋根瓦飛散. 店頭看板飛散. 電線切斷.

大正區南恩加島町. 略同前.

3. 浸水及退水.

地 名	浸水し始む	浸水最高に達す	退水し始む	平常に復す	最高浸水	海岸よりの距離
三 條 通 3 丁 目	7 h 50 m	8 h 09 m	8 h 18 m	10 h 20 m	2.25 m	700 m
大 正 區 南 恩 加 島 町	略同前	略同前	略同前	略同前	1.81 m	360 m

港區 石田町 石田尋常小學校

1. 暴風の時刻及方向.

地 名	風速が大きくなり始めた時	風 速 が 最 大 の 時	風 速 が 衰 へ た 時
石 田 町	7 h 25 m 西 北	7 h 42 m 東 南	8 h 10 m 西 南
玉 船 橋	7 h 30 m 西北西	7 h 50 m 南南東	8 h 30 m

2. 暴風のみに依る被害.

石田町. 倒壊なし. 屋根スレート 1/3 飛散. 樹木幹折.

夕風橋. 電柱 4 本連續倒壊.

玉船橋. 板塀飛散. バラック建物倒壊.

3. 浸水及退水.

地 名	浸水し始む	浸水最高に達す	退水し始む	平常に復す	最高浸水	海岸よりの距離
石 田 町	8 h 00 m	8 h 25 m	9 h 00 m	翌々日 17 h	1.2 m	約 2 km
玉 船 橋	8 h 00 m	8 h 35 m	9 h 00 m		1.2 m	約 3.5 km

4. 上げ下げ. 1 回と認めます.

港區 市岡元町 2 丁目 市岡第二尋常高等小學校

1. 暴風の時刻及方向.

地 名	風速が大きくなり始めた時	風 速 が 最 大 の 時	風 速 が 衰 へ た 時
本 校	7 h 40 m 東 南	8 h 05 m 南	9 h 10 m 南

2. 暴風のみに依る被害.

本校. 屋根瓦飛散は勿論, 避雷針が折れ, 校舎 20 度も傾き今に倒れんとして漸く

倒れる事だけはまぬかれたるも校舍使用に堪えず。

3. 浸水及退水.

地 名	浸水し始む	浸水最高に達す	退水し始む	平常に復す	最高浸水	位 置
本 校	9 h 00 m	10 h 30 m	11 h 00 m	翌々日午後	校庭 1.8 m	浜より 200 m 1 m の高さ

4. 上げ下げ. 1 回限り.

5. 停電の爲め注水機がとまり浸水おそき所は 5 日にして尙床にあり.

校庭に局部的旋風起り瓦をまき上ぐ.

港區 抱月町 2 丁目 市岡第三尋常高等小學校

1. 暴風の時刻と方向.

地 名	風速が大きくなり始めた時	風 速 が 最 大 の 時	風 速 が 衰 へ た 時
抱 月 町 2 丁 目	7 h 30 m 南	8 h 00 m 南 西	8 h 20 m 南稍西

2. 暴風のみに依る被害.

抱月 2 丁目. 校舍南東 5 度 30 分傾斜. 北棟 3 度傾斜.

3. 浸水及退水.

地 名	浸水し始む	浸水最高に達す	退水し始む	最高浸水	位 置
抱月町 2 丁目	8 h 30 m	8 h 45 m	8 h 50 m	土壑下より 60 cm	海岸より約 3 km 海面上約 8 m

窪地のため排水に數日を要して平常に復す.

4. 上げ下げ. 1 回限り.

5. 暴風中の雨に鹽分あり.

港區 八幡屋仲通 2 丁目 市岡第四尋常小學校

1. 暴風の時刻及方向.

地 名	風速が大きくなり始めた時	風 速 が 最 大 の 時	風 速 が 衰 へ た 時
八 幡 屋 仲通 2 丁目	7 h 30 m 東	7 h 50 m 南	8 h 05 m 西

2. 暴風のみに依る被害.

八幡屋仲通 2 丁目. 屋根瓦の飛散. スレートの飛散. 屋根板の 1 部離散.

3. 浸水及退水.

地 名	浸水し始む	浸水最高に達す	退水し始む	平常に復す	最 高 浸 水	位 置
八幡屋仲 通2丁目	7 h 55 m	8 h 30 m	8 h 40 m	23日 10 h	道路面より1.90m 運動場面より1.52m	海との距離半 里海面より3尺

4. 上げ下げ 1 回限りと見る.

5. 浸水の爲の被害は甚大なるものなり.

高潮は襲來時間は凡そ 20 分か 30 分たりしも退却時間は相當に永く約 7~8 時間
を要せり.

港區 東田中町 田中尋常小學校

1. 暴風の時刻及方向.

地 名	風速が大きくなり始めた時	風 速 が 最 大 の 時	風 速 が 衰 へ た 時
東 田 中 7, 8 丁目 (本校附近)	7 h 10 m 東 南	7 h 45 m 南	8 h 10 m 西 南

2. 暴風のみに依る被害.

東田中7, 8 丁目. 街路樹倒る. 屋根, 窓硝子の破損多く東南に面するもの程甚大.

3. 浸水及退水.

地 名	浸水し始む	浸水最高に達す	退水し始む	平常に復す	最 高 浸 水	位 置
東 田 中 7, 8 丁目	8 h 20 m	8 h 40 m	8 h 50 m	約 50 時間後	街路上より 1.70 m	海岸より約 20 km 海面より 1.80 m

4. 上げ下げ高潮 1 回限りなり.

西區 靱中通 靱尋常小學校

1. 暴風の時刻及方向.

地 名	風速が大きくなり始めた時	風 速 が 最 大 の 時	風 速 が 衰 へ た 時
靱 中 通	7 h 40 m 東 南	7 h 50 m 西 南	8 h 30 m 西 南

風向きは旋風の如き形をとりたる爲詳細に判せざれども大體上記の如きかと思
考す.

2. 暴風のみに依る被害.

西區靱. 窓硝子破損 500 枚. 屋根瓦破損 250 枚位.

西區 阿波座中通2丁目 明治尋常高等小學校

1. 暴風の時刻及方向.

地 名	風速が大きくなり始めた時	風 速 が 最 大 の 時	風 速 が 衰 へ た 時
阿 波 座 中通2丁目	7 h 30 m 西	8 h 00 m 南	8 h 30 m 南 東

2. 暴風のみによる被害.

阿波座中通2丁目. 木造2階建(間口16間, 奥行5間, 間口南西), 幼稚園舎1棟大傾斜(約階下3尺位傾斜). 小學校コンクリート造3階屋上の金網南面延長16間約30度傾斜(支柱直径1寸). 附近倒壊家屋なし. 湯屋金製煙突あれども倒れず.

3. 浸水及退水.

地 名	浸水し始む	浸水最高に達す	退水し始む	平常に復す	最高浸水	海 岸 よ り の 距 離
港區南 市岡町 2丁目	7 h 50 m	11 h 30 m	14 h 10 m	23日4h 排水不良の ため溜る	2.1 m	海岸より尻無川上流15町 の點より宅まで約半町あり

4. 上げ下げ1回限り.

西區 江戸堀南通4丁目 江戸堀尋常高等小學校

1. 暴風の時刻及方向.

地 名	風速が大きくなり始めた時	風 速 が 最 大 の 時	風 速 が 衰 へ た 時
江 戸 堀 南通4丁目	7 h 30 m 南	7 h 40 m 南	8 h 10 m 南

2. 暴風のみによる被害.

江戸堀南通4丁目. 本校校舎南向木造校舎の屋根約13坪吹き飛ばさる. コンクリート校舎異状なし. 庭内樹木約3割倒る. 街路樹5割倒る.

3. 浸水及退水.

地 名	浸水し始む	浸水最高に達す	退水し始む	平常に復す	最高浸水	海 岸 よ り の 距 離
江戸堀南 通4丁目	8 h 00 m	8 h 15 m	8 h 20 m	8 h 50 m	道路より 約30 cm	8 km

4. 上げ下げ.

高潮1回限り.

西區 南堀江下通 日吉尋常高等小學校

1. 暴風の時刻及方向.

地 名	風速が大きくなり始めた時	風 速 が 最 大 の 時	風 速 が 衰 へ た 時
大 正 區 鶴 町	7 h 05 m 東 南	7 h 50 m 西 南	8 h 50 m 西西南
港 區 九 條	7 h 05 m 東 南	7 h 50 m 南	8 h 50 m 西西南

2. 暴風のみに依る被害.

大正區鶴町. 屋根瓦を飛ばし粗造の木造建築物を吹倒したる程度.

港區 九條. 同前.

3. 浸水及退水.

地 名	浸水し始む	浸水最高に達す	退水し始む	平常に復す	最 高 浸 水
大 正 區 鶴 町	7 h 50 m	8 h 10 m	8 h 15 m	16 h 00 m	土臺より2~3 m
港 區 九 條	8 h 頃	10 h 頃	12 h 頃	翌々日 16 h	土臺より 1 m

西區 南堀江 高臺尋常高等小學校

1. 暴風の時刻及方向.

地 名	風速が大きくなり始めた時	風 速 が 最 大 の 時	風 速 が 衰 へ た 時
西 區	7 h 40 m 東	8 h 10 m 東 南	8 h 30 m 西 南

2. 暴風のみに依る被害.

本校. 鐵筋校舎の南側の木造瓦屋根の瓦が被害最も甚しかった. 東南風が吹きつけた爲紙屑が旋風に跳る様に瓦がくるくる舞上り舞下り殆んど全滅の形であつた. 木造校舎は南北に長い棟のみ北へ向つて傾斜倒壊に瀕した.

3. 本校に於ては浸水なし.

浪速區 西神田町 難波實務學校 (元大阪市立難波高等小學校)

1. 暴風の時刻及方向.

地 名	風速が大きくなり始めた時	風 速 が 最 大 の 時	風 速 が 衰 へ た 時
西 神 田 町 (本 校 所 在 地)	7 h 40 m 南 東	8 h 15 m 南	8 h 30 m 南 西

其他市内各地. 大體は上と大差なき様なるも觀測せるものなく當時の記憶若くは想

像に基づくものなれば區別して正確に調査する能はず。

2. 暴風のみに依る被害.

浪速區西神田町(本校所在地). 附近に倒壊家屋なし. 屋根の突出部並に周縁部の瓦は概ね飛散し瓦以外の屋上被覆物は大部分剝離す. 屋根看板窓硝子等約2割損壊.

其他市内各地. 倒壊家屋あり. 煙突電柱及街路樹の倒れたるもの多數あれ共其割合等分明ならず. 尙各地の被害を區別して調査し難し.

3. 浸水及退水.

地 名	浸水し 始む	浸水最高 に達す	退水し 始む	平常に 復す	最 高 浸 水	其場所の海岸よりの 距離(及海面よりの高さ)
本 校	9h 00m	9h 30m	11h 00m	13h 00m	道路の兩側約3分の1宛下水氾濫	約3800m(約3m)
浪速區 櫻川4丁目某所	9 30	11 30	15 00	16 30	地上約0.80m	" 3500 (")
此西區 春日花出町某町	8 00	8 15	8 20	8 30	" 2.00	" 2000 (2m以下)
港2區 抱月町某所	8 00	9 00	11 30	17 00	" 1.00	" 3400 (")
港3區 西市岡町某所	7 30	8 00	9 30	15 30	" 1.70	" 2400 (")
港元區 八幡屋某所	8 20	9 00	10 00	15 00	" 2.00	" 1600 (")
大正區 大2丁目北某所	7 30	8 00	8 05	9 00	" 1.80	" 2500 (")
大正區 大2丁目鶴菜町某所	7 40	7 50	8 00	11 30	" 2.00	" 300 (")
大加正區 島町南某所	7 20	8 00	9 00	9 30	" 2.10	" 1200 (")
西津區 守成町某所	8 00	8 30	10 00	不 明	" 2.00	" 2500 (")
堺區 饒砲町某所	7 50	8 10	8 10	15 00	" 2.50	" 1200 (不明)
大阪府下泉北郡 大津町某所	7 00	7 30	不 明	不 明	" 1.80	" 30 (")

退水し終る迄は河水の水位が平常に復したる後尙數日を要したる所多數あり右の平常に復したる時刻は何れも減水が一先づ停止したる時刻なり.

4. 上げ下げ. 1回限り.

5. 暴風による被害程度は市内に於ては其地域の位置的差異よりも當該物の方向構造環境等特殊的事情に左右せられたる點多し.

高潮による浸水状況は海岸と同距離, 海面より同高位の所にありても河川運河との距離方向等の關係により格段の差異あり.

浸水が或程度迄河川又は海面に退きたる後残りの部分は下水溝閉塞の爲其のまゝ數日間停止し居たる所多く之等は周圍の堤防を切り又は下水管を破りて退水せしめたる爲, 全部退水し終る迄の時間は自然的状況よりも排水作業の關係に支配せられたる所多し.

東區 南久太郎町1丁目 浪華尋常小學校

1. 暴風の時刻及方向.

地 名	風速が大きくなり始めた時	風 速 が 最 大 の 時	風 速 が 衰 へ た 時
住吉區(大阪の南部)	7 h 30 m 南 東	8 h 00 m 頃 南 西	8 h 30 m 頃 南

2. 暴風のみに依る被害.

東區(大阪の中央). 木造の圍, 塀は悉く倒壊. 木造の屋根瓦の最高所及南東角邊は悉く飛散, 其他も飛散. 木造古き及び弱き建築物は倒壊又は傾斜す. 煉瓦又はコンクリート造煙突は被害なし. 銅又は亜鉛造の煙突は多數倒る.

5. 今回當地方にて小學校其他大建築物の倒壊せしその建物は悉く東西棟(南より廣い風を受く)にて南北棟は倒壊せず.

東區 北新町1丁目 中大江東尋常高等小學校

1. 暴風の時刻及方向.

地 名	風速が大きくなり始めた時	風 速 が 最 大 の 時	風 速 が 衰 へ た 時
北 新 町 1 丁 目	7 h 40 m 東	8 h 00 m 東 南	8 h 20 m 南

2. 暴風のみに依る被害.

北新町1丁目. 屋根瓦1割位飛散. 南側ガラス窓(2階)戸の儘12, 3枚吹き飛ばされ破損. 2階にありては震動相當烈しく氣味悪く感ぜらる. 民家屋根取附の物干臺が其の儘吹き拂はれて飛ぶ. 校庭の樹木殆ど倒れ又は傾斜.

3. 學校及職員兒童中浸水害を受けたるもの無し(當地は海岸より相當遠距離にして而も高臺をなす).

東區 北濱5丁目 愛日尋常小學校

1. 暴風の時刻及方向.

地 名	風速が大きくなり始めた時	風 速 が 最 大 の 時	風 速 が 衰 へ た 時
北濱5丁目	7 h 30 m 東	8 h 10 m 南	9 h 00 m 西

2. 暴風のみに依る被害.

北濱5丁目. 家屋倒壊2軒. 塀の倒れたるもの2ヶ所. 商店の看板瓦など木の葉の如く飛び散る. 東受けのプールの水に常に見ぬ大波を立てた.

東區 森之宮 森之宮尋常高等小學校

1. 暴風の時刻及方向.

地 名	風速が大きくなり始めた時	風 速 が 最 大 の 時	風 速 が 衰 へ た 時
森 之 宮	7 h 40 m 東 南	7 h 55 m 東 南	8 h 30 m 西 南

2. 暴風のみに依る被害.

大阪市. 工事中に使用のコンクリート用エレベーター倒る.

東區 清堀町 清堀尋常高等小學校

1. 暴風の時刻及方向.

地 名	風速が大きくなり始めた時	風 速 が 最 大 の 時	風 速 が 衰 へ た 時
東 區	7 h 40 m 東	7 h 50 m 南	8 h 20 m 南 西

2. 暴風のみに依る被害.

東區. ガラス障子破損. 屋根瓦の散亂.

東區 安土町 船場尋常小學校

1. 暴風の時刻及方向.

地 名	風速が大きくなり始めた時	風 速 が 最 大 の 時	風 速 が 衰 へ た 時
安 土 町	7 h 50 m 東 南	8 h 10 m 南	9 h 20 m 南 西

2. 暴風のみに依る被害.

安土町. 屋根瓦剝落. 垣塀倒壊. 硝子飛散.

5. 非常に甚だしき烈風のため時刻其他注意せざりしたため正確に記憶せず. 測候所の發表により漸く大體を知る程度のもの.

東區 糸屋町 中大江尋常高等小學校

1. 暴風の時刻及方向.

地 名	風速が大きくなり始めた時	風 速 が 最 大 の 時	風 速 が 衰 へ た 時
港 區 八幡屋町	7 h 40 m 東	8 h 05 m 東 南	8 h 30 m 南
東區糸屋町	7 h 50 m 東	8 h 05 m 東 南	8 h 30 m 南

2. 暴風のみに依る被害.

港區八幡屋方面. 家屋の倒壊なきも屋根瓦及屋根板を吹き飛ばし電信電話線悉く切斷. 板塀など全部破壊.

東區糸屋町方面. 屋根瓦を吹き飛ばし避雷針を倒す.

3. 浸水及退水.

地 名	浸水し始む	浸水最高に達す	退水し始む	平常に復す	最高浸水	海岸よりの距離
港區八幡屋方面	8 h 05 m	8 h 20 m	8 h 50 m	18 h 00 m	1~2 m	約 2 km

東區糸屋町方面. 浸水なし.

4. 上げ下げ. 高潮1回.

5. 當校は大阪城に近く, 大阪市内にては比較的小高き土地にあり職員兒童共に水害を蒙りたるものなく其の詳細を知るものなし.

東區 和泉町 南大江女子尋常高等小學校

1. 暴風の時刻及方向.

地 名	風速が大きくなり始めた時	風速が最大の時	風速が衰へた時
東 區	7 h 30 m 東	8 h 00 m 南	8 h 30 m 西

2. 暴風のみに依る被害.

東區. 棟瓦及び東と南軒瓦, 丸抑瓦が大半飛びました. 倒壊家屋は至つて少く, 小學校の木造家屋は少し歪みました. 樹木は2割方倒れ落葉樹の葉は元形を止めず枯木の様になりました. 備考: 大阪地方は風害の少いところですから棟瓦は殆ど針金にて止めてありません.

5. 風の方向が刻々變りました.

直徑1尺の樹木が地上4, 5尺より1丈位の處であざやかに折れました(泉北郡履仲天皇陵附近).

關西地方は暴風雨の少い處ですから, 風仕度の用意は皆無と申してよいでせう. 従つて今回の颶風で雨戸を吹きぬかれ家屋を荒され傍觀の態, 従つて被害も多かつた様に思はれます.

大正區 大正通5丁目 三軒家第二尋常高等小學校

1. 暴風の時刻及方向.

地 名	風速が大きくなり始めた時	風速が最大の時	風速が衰へた時
大 正 通 5 丁 目	7 h 00 m 北 東	7 h 40 m 南南東	8 h 00 m 南 東

2. 暴風のみに依る被害.

大正通5丁目. 校舎東棟2階建1棟傾斜(1mに2cm強). 瓦, スレート, 窓硝子多少被害.

3. 浸水及退水.

地 名	浸水し始む	浸水最高に達す	退水し始む	平常に復す	最高浸水	位 置
大正通 5丁目	8 h 10 m	9 h 00 m	10 h 00 m	24日 6 h	校庭 1.70 cm	海岸よりの距離 4 km 海 抜 約 4 m

4. 上げ下げ 1 回限.

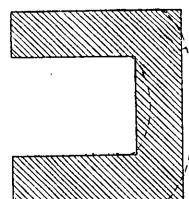
大正區 泉尾町 泉尾第二尋常高等小學校

1. 暴風の時刻及方向.

地 名	風速が大きくなり始めた時	風 速 が 最 大 の 時	風 速 が 衰 へ た 時
本 校	7 h 40 m 頃 北 東	7 h 45 m 頃 西 南	8 h 20 m 頃 西 南

2. 暴風のみに依る被害.

泉尾方面. トタン屋根が全部吹き飛ばさる. 校舎のスレート瓦がひさしより次第に片々と終に1教室分瞬時に亡失. 屋根の棟瓦及びひさし横が吹きとばさる. 看板は初步の風速に已にとぶ. 窓ガラスは吹き抜かる. 木造校舎は倒壊又は傾斜. 風最も厳しき時校舎の振動状態圖の如し.



第 3 圖

3. 浸水及退水.

地 名	浸水し始む	浸水最高に達す	退水し始む	平常に復す	最高浸水	海岸よりの距離
泉尾方面	風稍弱くなりかけた頃	風の衰へた時刻	最高に達するや直ちに	14 h 頃	道路より約 2.8 m	約 1.5 km (河川に近し)

4. 上げ下げ. 1 回限り.

5. 強風には屢々當地は高潮あれど暴風の恐怖のため高潮警戒の餘裕なかりしこと.

2階の民家の建具類飛び其の警戒のため高潮を忘れたること.

高潮急速のため警戒の時間少し.

家財道具の流失多し.

大正區 北恩加島町 北恩加島尋常小學校

1. 暴風の時刻及方向.

地 名	風速が大きくなり始めた時	風 速 が 最 大 の 時	風 速 が 衰 へ た 時
大 正 區	7 h 33~34 m 東 南	7 h 41~42 m 南	7 h 52~53 m 西 南

2. 暴風のみに依る被害.

大正區. 7時37分頃より瓦, スレート等がめくれ出した. 7時45m頃木造2階建30間校舍倒壊.

3. 浸水及退水.

地 名	浸水し始む	浸水最高に達す	退水し始む	平常に復す	最高浸水	位 置
大正區	7 h 44 m 頃	8 h 2 m 頃	8 h 07 m 頃	2 h 00 m	1.70 m	海岸よりの距離 300 m 高 さ 1 m

4. 上げ下げ. 暴風津浪1回.

大正區 三軒家 三軒家第一尋常高等小學校

1. 暴風の時刻及方向.

地 名	風速が大きくなり始めた時	風 速 が 最 大 の 時	風 速 が 衰 へ た 時
三 軒 家	7 h 30 m 東 南	8 h 00 m 南	8 h 10 m 西 南

2. 暴風のみに依る被害.

三軒家. 本校の講堂及教室1棟(大正12年新築の木造家屋)倒壊はしなかつたが使用にたへぬほど不安になつた.

3. 浸水及退水.

地 名	浸水し始む	浸水最高に達す	退水し始む	最高浸水	海岸よりの距離
三 軒 家	8 h 15 m	9 h 10 m	9 h 15 m	3 m	約 4 km

4. 上げ下げ. 高潮は1回限り.

西成區 津守町 津守第三尋常高等小學校

1. 暴風の時刻及方向.

地 名	風速が大きくなり始めた時	風 速 が 最 大 の 時	風 速 が 衰 へ た 時
津 守 町	7 h 30 m 東	7 h 40 m 南 東	8 h 55 m 西

2. 暴風のみに依る被害.

津守町. 南向の小家屋又學校の校舍の古きものにして南方に建物のなきものは倒壊又は傾きたり. 町内の家屋にても東南風によくあたりたる所は倒壊し2階建等にて古きものは全部倒壊せり. 普通の家にては屋根瓦は全部吹き下され, 硝子戸ははづれるか又は硝子が全部破損せり. 要するに南向の木造建築は大被害を受け厚さ2分の硝子がこつばみぢんにこはされたのである. 電柱も全部傾きたり. 然しコンクリートの煙突は大部分倒れ. 煙突の尖がかけたのもあつた. 家屋は70%程被害をうけた.

3. 浸水及退水.

地 名	浸水し始む	浸水最高に達す	退水し始む	平常に復す	最高浸水	位 置
津守町	8 h 45 m	8 h 50 m	17 h 00 m	22日12h00m	1.20 m	海岸より1721 m 木津川より 330 m

4. 上げ下げ. 高潮は1回限り.

5. 津守稻荷の神社の鳥居に10錢銀貨が入りこんだと云ふ話も聞いて居ります.

西成區 千本通 玉出第三尋常高等小學校

1. 暴風の時刻及方向.

地 名	風速が大きくなり始めた時	風 速 が 最 大 の 時	風 速 が 衰 へ た 時
本 校	7 h 20 m 東より南	7 h 40 m 南	8 h 10 m 西より南

2. 暴風のみに依る被害.

本校. 木造2階建2棟(16教室)倒壊.

3. 浸水なし.

西成區 旭北通7丁目 今宮第六尋常小學校

1. 暴風の時刻及方向.

風速が大きくなり始めた時	風 速 が 最 大 の 時	風 速 が 衰 へ た 時
7 h 30 m 南 東	8 h 00 m 南	8 h 30 m 南 西

2. 暴風のみに依る被害.

本校附近の工場にある煉瓦造の煙突倒壊. コンクリートの煙突異状なし. 其の他土塀, 板塀の倒壊, 屋根瓦の飛散の程度なり.

3. 本校區域内浸水區域なし.

西成區 新開通 玉出第二尋常高等小學校

1. 暴風の時刻及方向.

風速が大きくなり始めた時	風速が最大の時	風速が衰へた時
7 h 00 m 南東東	8 h 00 m 南	9 h 30 m 南 西

2. 暴風のみに依る被害.

南側にありし東西向の校舎（木造2階建）1棟傾斜使用に不耐。渡廊下屋根飛去る。瓦、ガラスの破損無数。

3. 浸水.

學校の5~6町西の小堤防にて止る。

5. 古老に聞くと昔時大阪の西海岸には大和川尻から今の木津川飛行場へかけて千本松原といふ大堤防があつて一面に松がしげつてゐたそうです。それが30年ばかり前から同方面が工場地帯になると共にすっかり切はらはれて平坦地にされてしまひました。もし昔の通りであつたなら大阪市の過日の浸水區域は3分の1にも及ばなかつたらうと思はれます。

西成區 粉濱町 粉濱尋常小學校

1. 暴風の時刻及方向.

地 名	風速が大きくなり始めた時	風速が最大の時	風速が衰へた時
住 吉 區 村 上 町	7 h 30 m 南	8 h 00 m 南	9 h 00 m 南 西

2. 暴風のみに依る被害.

住吉區村上町。屋根はがれ瓦とび樹木倒る。

3. 浸水及退水.

地 名	浸水し始む	浸水最高に達す	退水し始む	平常に復す	最高浸水	位 置
住 吉 區 村 上 町	8 h 10	8 h 30 m	翌日午後	翌々日12h頃	5~6 尺	海岸より 4~5 km 高 さ 4~5 m

4. 上げ下げは1回限りと思はれる.

5. 風害と地震に依る災害とは大なる差あり。建築上注意を要す.

防風林（防潮林）、防波堤又は海岸線に平行せる堀の必要あり、現に當地に於ては堀ありしたため大いに津浪を防ぐを得たり。

西成區 鶴見橋北町 今宮第二尋常高等小學校

1. 暴風の時刻及方向.

地 名	風速が大きくなり始めた時	風 速 が 最 大 の 時	風 速 が 衰 へ た 時
本校, 鶴見橋 北通, 長橋通, 出城通,	7 h 40 m 東 南	8 h 05 m 南	8 h 30 m 西 南

2. 暴風のみに依る被害.

學 校. 瓦大半飛散塀倒れ, 校舍傾斜7度, 壁破損.

鶴見橋通. なし.

長 橋 通. 煙突2本倒る.

出 城 通. なし.

3. 浸水及退水.

地 名	浸水し始む	浸水最高に達す	退水し始む	平常に復す	最 高 浸 水
出 城 通	8 h 30 m	9 h 00 m	10 h 30 m	12 h 00 m	80 cm

學校, 鶴見橋北通, 長橋通浸水なし.

4. 上げ下げ1回.

住吉區 我孫子町 依羅尋常高等小學校

1. 暴風の時刻及方向.

地 名	風速が大きくなり始めた時	風 速 が 最 大 の 時	風 速 が 衰 へ た 時
住 吉 區 我 孫 子 町	7 h 10 m 東	7 h 30 m 東 南	9 h 00 m 西

2. 暴風のみに依る被害.

住吉區我孫子町. 柱時計が全部止まる. 作物が全部北に倒る. スレート瓦が700 m 飛ぶ. 末口5寸長さ2間の樺1町飛ぶ. 東西に長く建つ家屋全部傾く.

住吉區 北加賀尾町 敷津第二尋常高等小學校

1. 暴風の時刻及方向.

地 名	風速が大きくなり始めた時	風 速 が 最 大 の 時	風 速 が 衰 へ た 時
北加賀尾町 (學 校)	7 h 20 m 東 南	8 h 00 m 南	8 h 30 m 西

上記時刻及方向については, 何れも概念的のもので, 何等科學的な正確さを持つて

はるません。

2. 暴風のみに依る被害.

學校、講堂のスレート剝奪（全面）、傾斜 20 度、其他校舍屋根瓦約 1/4 剝離、校庭樹木全部倒壊。

3. 浸水及退水.

地名	浸水し始む	浸水最高に達す	退水し始む	平常に復す	最高浸水	位置
學 校	8 h 20 m	8 h 40 m	8 h 50 m	約 3 日を要せり	道路平面上約 8 尺	海岸より約 1 km 海面と殆ど同高

4. 上げ下げ、2 回殆ど間髪を入れなかつた。

5. 木津川下流沿（住吉區紫谷町三本松）の人々にて十三間堀川堤（舊海岸線）まで高潮に乗りて泳ぎしもの 100 有餘名、其の間約 1 km を 10 分前後にて渡り得たと云ふ。

住吉區 帝塚山學院小學校

1. 暴風の時刻及方向.

風速が大きくなり始めた時	風 速 が 最 大 の 時	風 速 が 衰 へ た 時
7 h 30 m 東	8 h 00 m 南	8 h 30 m 南

2. 暴風のみに依る被害.

屋根瓦が木の葉の様に飛ぶ。避雷針が倒れた。校庭の松樹が殆んど皆倒れた。ガラスの破損、講堂少々傾く。

住吉區 住吉町 住吉尋常高等小學校

1. 暴風の時刻及方向.

地名	風速が大きくなり始めた時	風 速 が 最 大 の 時	風 速 が 衰 へ た 時
住 吉 區	7 h 45 m	8 h 00 m	8 h 10 m
住 吉 町	南	南	西 南

2. 暴風のみに依る被害.

住吉町、直徑 20~30 cm 大のボプラ其の他の樹木が幹の中間にてへしおられてゐる。鐵製の煙突（湯屋）直徑 50 cm 以上のもの倒れる。東西の方向を有する長屋其他の木造建築物が倒れ南北の方向を有する家屋はその南端のみ被害多くて他の部分は被害割合に少し。南海上町線の停留所多く倒壊す。附近の家屋の瓦はあたかも鳥の飛ぶ如く無數に亂れとぶ。

3. 本小學校及び其の附近の位置は高臺にて且つ海岸より遠く（約3 km）はなれてゐる故高潮の害なし。

住吉區 東長居町 長居尋常高等小學校

1. 暴風の時刻及方向。

地 名	風速が大きくなり始めた時	風 速 が 最 大 の 時	風 速 が 衰 へ た 時
東 長 居 町	7 h 20 m 南	8 h 10 m 東 南	8 h 30 m 西 南

2. 暴風のみに依る被害。

東長居町、東西方向に建てられたる建物約15度傾斜、屋根瓦飛散し硝子障子多數を破壊し、梁天井落ち再び授業不可能なる状態となりたるも兒童の死傷なきは不幸中の幸であつた。

3. 本地方は海岸に遠き故に高潮の被害がなかつた。

大 阪 府 之 部

堺市 南半町 南旅籠尋常小學校

1. 暴風の時刻及方向。

地 名	風速が大きくなり始めた時	風 速 が 最 大 の 時	風 速 が 衰 へ た 時
堺 市	7 h 10 m 東 南	7 h 30 m 西 南	8 h 30 m 西南西

2. 暴風のみに依る被害。

堺市、倒潰、但し古建築、新建築は屋根瓦飛散、塀の倒潰。

3. 浸水及退水。

地 名	浸水し始む	浸水最高に達す	退水し始む	平常に復す	最高浸水	位 置
堺 市 大 浜	7 h 30 m	7 h 35 m	8 h 00 m	10 h 00 m	3.50 m	海岸より 100 m 水面より 3 m

4. 上げ下げ1回。

5. 5~10分位にして3m位となる。最初1m位の厚さにて高潮来る。波の最高6~7m

堺市 市之町西5丁 市尋常小學校

1. 暴風の時刻及方向.

地 名	風速が大きくなり始めた時	風 速 が 最 大 の 時	風 速 が 衰 へ た 時
本 校	7 h 35 m 東 南	8 h 00 m 南	8 h 25 m 南 西

2. 暴風のみに依る被害.

本校. 2階窓硝子全部破損. 根屋棟瓦飛散. 植木大半倒る.

3. 浸水及退水.

地 名	浸水し始む	浸水最高に達す	退水し始む	平常に復す	最高浸水	位 置
本 校	8 h 10 m	8 h 25 m	8 h 30 m	8 h 45 m	0.80 m	海岸迄 600 m 但し學校前に 運河あり, 海面より 3 m
堺市龍神	8 h 08 m	8 h 20 m	8 h 25 m	8 h 50 m	1.40 m	海 岸 迄 400 m 海面より 1 m
大湊海岸 住 宅 地	8 h 03 m	8 h 12 m	8 h 07 m	9 h 30 m	2.30 m	海 岸 迄 10 m 海面より 1 m

4. 上げ下げ1回限りであつた.

堺市 安井町 堺高等小學校

1. 暴風の時刻及方向.

地 名	風速が大きくなり始めた時	風 速 が 最 大 の 時	風 速 が 衰 へ た 時
堺 市	7 h 20 m 南	7 h 40 m 南より稍西による	8 h 10 m 同

2. 暴風のみに依る被害.

堺市. 木造2階建教室全部倒壊. 平屋雨天體操場 20 度の傾斜, 即ち9割倒れ1割半壊. 風が稍南より西に廻れりと思ふ頃に倒壊す.

堺市 三寶町 三寶尋常小學校

1. 暴風の時刻及方向.

地 名	風速が大きくなり始めた時	風 速 が 最 大 の 時	風 速 が 衰 へ た 時
大 和 川 通	7 h 35 m 東	7 h 40 m 東東南	7 h 45 m 南南西
小 學 校	7 h 35 m 東	7 h 45 m 南南東	8 h 00 m 南 西
七 道 驛	7 h 30 m 東	7 h 40 m 南 東	8 h 00 m 南 西
大 湊 北 町	7 h 35 m 東	7 h 50 m 南 東	7 h 55 m 南 西

2. 暴風のみに依る被害.

大和川通. 並木倒壊. 瓦飛び散る.

小 學 校. 屋根瓦飛び壁の一部破損. 附近工場のトタン屋根, 講堂の屋根飛ぶ.

七 道 驛. 看板及トタン塀飛び散る.

大濱北町. 土塀倒れ太い樹木の枝折る.

3. 浸水及退水.

地 名	浸水し始む	浸水最高に達す	退水し始む	平常に復す	最高浸水	海岸より の距離
大和川通	7 h 50 m	8 h 05 m	8 h 10 m	10 h 00 m	2m(土臺下)	300 m
小 學 校	8 h 10 m	8 h 25 m	8 h 45 m	27 日	3 m	700 m
七 道 驛	8 h 10 m	8 h 30 m	8 h 40 m	9 h 30 m	0.90 m	1200 m
大濱北町	8 h 05 m	8 h 15 m	8 h 40 m	9 h 30 m	1.50 m	300 m

4. 上げ下げ.

1 回は膝の邊りまで(50 cm)地上のものを巻き込み乍ら進む. 續いて胸, 次に頭を越す位の高さ迄来る. その間の時間は不明.

5. 水は何處も南西から非常な勢で突進す. 無風状態になりし時, 身體に感ずる地震あり.

泉北郡 濱寺町 濱寺石津尋常小學校

1. 暴風の時刻及方向

地 名	風速が大きくなり始めた時	風 速 が 最 大 の 時	風 速 が 衰 へ た 時
本 校	7 h 20 m 東 南	7 h 40 m 南南東	8 h 10 m 南南西

2. 暴風のみに依る被害.

本校. 木造平屋約700坪の内100坪倒壊, 100坪大傾斜. 鐵筋コンクリート講堂異状なし. 校庭樹木過半倒る.

一般. 被害は場所非常に異り野中の舊校舍に倒壊せざるものあり. 竣工後數ヶ月にして倒壊せるあり. 建築上の問題もあれど森林の樹木に於てもこの感あり. 住宅の風の爲の倒壊僅小にして學校工場の倒壊せるもの多數あり. 本郡 37 校中倒壊大傾斜は二十數校に及ぶ. 煙突はコンクリート, 煉瓦造りなど被害少く主として金屬性のものに多し.

3. 浸水及退水.

地名	浸水し始む	浸水最高に達す	退水し始む	平常に復す	最高浸水	位	置
本校	8 h 05 m	8 h 10 m	8 h 20 m	9 h 00 m	運動場 1.30 m 床上 0.30 m	海岸より 400 m 位	海面よりの高さ 4~5 m 位

4. 上げ下げ.

高潮は2回なりしと聞く. 其の間隔は1~2分以内なりしならん. 高さは沖の方より見えた時は淡路島の様とも云ひ, 雲に着けるが如しとも云ひ, 又霞が張つた様とも云ふ(漁夫の話). 以上よりして相應高かりしと思ふ. 第2回の高潮ありて後海岸にては直ちに非常に急速なる勢を以て引潮をなし家屋の倒壊などもこの時に多かりしと聞く.

5. 風は南を中心とし高潮は西又は北よりにつき一般に不思議とせらる. 颱風の中心は海岸附近を通過した時は之も不思議にあらざるも高潮襲來の情況よりして大なる颱風中心の中に更に帶狀の低氣壓部分ありて海水を相當高く吸上げ居たるにあらざるや.

泉北郡 濱寺町 濱寺尋常高等小學校

1. 暴風の時刻及方向.

地名	風速が大きくなり始めた時	風速が最大の時	風速が衰へた時
濱寺	7 h 20 m 東寄りの南	7 h 40 m 同	8 h 10 m 西寄りの南

2. 暴風のみに依る被害.

濱寺町. 全壊家屋23世帯(人口105). 半壊家屋220世帯(人口990). 死亡(倒壊のため)2人. 輕症(倒壊のため)70人. 濱寺公園内松樹の約3割が風のため折れた.

3. 浸水及退水.

地名	浸水し始む	浸水最高に達す	退水し始む	平常に復す	最高浸水	其場の高さ
濱寺町	7 h 45 m	8 h 10 m	8 h 30 m	8 h 40 m	1.7 m	海面上 1.5 m

4. 上げ下げ. 1回.

5. 浸水時間は非常に短少であつたこと. 従つて水勢は相當猛烈のため, 家屋の被害が大であつたこと.

濱寺町の浸水地區の井戸水は1ヶ月後に於いて尙鹽分が多いこと, 但し新井は餘程鹽分が少いこと.

泉北郡 高石町 高石尋常高等小學校

1. 暴風の時刻及方向.

地 名	風速が大きくなり始めた時	風 速 が 最 大 の 時	風 速 が 衰 へ た 時
高 石 町	7 h 20 m 南 東	8 h 10 m 南 西	9 h 30 m 頃 南 西

2. 暴風の上に依る被害.

高石町. 木造家屋破損せるもの多けれど倒壊せるもの本町に於ては僅少なり. 羽衣校(本町第2小學校), 劇場, 海岸二三の家屋はその主なるもの. 他に2階建天井の吹き飛ばされたるもの2. コンクリート煙突被害なし. 海岸一帯の松林太き幹の吹き折られたるもの, 根こぎにされたもの(これは高潮の影響をも受けたるなるべし)甚だ多し. 風速 60 m.

3. 浸水及退水.

地 名	浸水し始む	浸水最高に達す	退水し始む	平常に復す	海岸よりの距離
高石町高師の濱 (海岸線一帯)	8 h 00 m	8 h 10 m	8 h 40 m	8 h 50 m	海岸線より 200~250 m(場所により多少の差あり)

最高浸水. 高師の濱別荘地帯にては深き所大人の首まで. 浅き所腰の邊まで(床上30~60 cm まで浸水せる家屋多し).

當町に於ては浸水は新國道より以東には及ばず. 但し本町の隣接地濱寺町にありては國道以東も浸水甚だしかりし様子なり.

退水は意外に早かりき.

4. 上げ下げ. 1 回限り.

5. 倒壊せる家屋は風力最大のときの風向に長い側を向けて建てられしものに最も多きが如し. 本町の倒壊せる校舎, 劇場(前記)は皆此の位置に建てられたるものなり.

泉北郡 大津町 大津第一尋常小學校

1. 暴風の時刻及方向.

地 名	風速が大きくなり始めた時	風 速 が 最 大 の 時	風 速 が 衰 へ た 時
大 津 第 一 小 學 校	7 h 10 m 南	7 h 40 m 西 南	8 h 30 m 西
大津町海岸	7 h 10 m 南	7 h 40 m 西 南	8 h 30 m 西

2. 暴風のみに依る被害.

大津町. 3棟倒壊(木造家屋). 煉瓦造りの煙突倒壊.

3. 浸水及退水.

地 名	浸水し始む	浸水最高に達す	退水し始む	平常に復す	最高浸水	位 置
大津海岸	7 h 50 m	7 h 55 m	8 h 00 m	8 h 05 m	1.40 m	海岸より 200 m 海面より約 1 mの高さ

4. 上げ下げ. 1回限り.

泉北郡 忠岡村 忠岡尋常高等小學校

1. 暴風の時刻及方向.

地 名	風速が大きくなり始めた時	風 速 が 最 大 の 時	風 速 が 衰 へ た 時
忠 岡 村	7 h 10 m	7 h 40 m	8 h 15 m
大字 忠岡	東 南	南	西 南

2. 暴風のみに依る被害.

忠岡村大字忠岡. 木造家屋倒壊數普通家屋 8, 工場 8, 計 16(1分4厘弱倒壊).
コンクリート煙突倒壊なし. 鐵製煙突倒壊 2.

3. 浸水及退水.

地 名	浸水し始む	浸水最高に達す	退水し始む	平常に復す	最高浸水	海岸よりの距離
忠 岡 村 大字 忠岡	8 h 30 m	9 h 00 m	9 h 30 m	10 h 50 m	土壁下より 50 cm	150 m

4. 上げ下げ. 1回限り.

泉北郡 春木町 春木尋常高等小學校

1. 暴風の時刻及方向.

地 名	風速が大きくなり始めた時	風 速 が 最 大 の 時	風 速 が 衰 へ た 時
春 木 町	7 h 10 m 東 南	7 h 35 m 東 南	8 h 00 m 南

2. 暴風のみに依る被害.

春木町. 小學校木造2階建校舎倒壊. 2階建の住家 4~5軒倒壊. 鐵製高さ25 mの
煙突倒壊.

3. 浸水及退水.

地 名	浸水し始む	浸水最高に達す	退水し始む	平常に復す	最高浸水	海岸よりの距離
春木町	7 h 10 m	7 h 35 m	7 h 50 m	翌18 h 10 m	2 m	100 m

4. 上げ下げ1回限り.

岸和田市 上野町 朝陽尋常高等小學校

1. 暴風の時刻及方向.

地 名	風速が大きくなり始めた時	風 速 が 最 大 の 時	風 速 が 衰 へ た 時
岸 和 田 市	7 h 10 m 東 南	7 h 40 m 南	8 h 00 m 西

2. 暴風のみに依る被害.

岸和田市. コンクリート煙突は被害なし. 粗末なる建物は倒壊す. 屋根瓦の一部分, 板塀の一部分倒壊は本市内到的處に被害あり.

3. 浸水及退水.

地 名	浸水し始む	浸水最高に達す	退水し始む	平常に復す	最高浸水	位 置
岸和田市海岸	8 h 00 m	8 h 20 m	8 h 30 m	11 h 頃	土臺下より 3.8 m	海岸より80 m 海面より 2

4. 上げ下げ1回限り.

5. 暴風の時刻, 浸水の時刻等は混雜中のことゝて正確に意識して居らず, 前後の事情より推量せしものなり.

岸和田市 別所町 東光尋常高等小學校

1. 暴風の時刻及方向.

地 名	風速が大きくなり始めた時	風 速 が 最 大 の 時	風 速 が 衰 へ た 時
岸 和 田 市	7 h 10 m 南	7 h 30 m 南 西	8 h 30 m 南 西

2. 暴風のみに依る被害.

別所町. バラック式の小屋殆ど全部, 風向にある2階建, 平家等10軒餘倒壊. 庭木の倒れしもの, 幹の中途より折れしもの無數.

東光小學校. 5間に25間の2建建校舎2棟倒壊, 同1棟半壊, 7間に15間の平屋講堂傾斜. 樹木前項に同じ. トタン, 瓦等燕の如く飛ぶ.

岸和田市 紙屋町 濱尋常小學校

1. 暴風の時刻及方向.

地 名	風速が大きくなり始めた時	風 速 が 最 大 の 時	風 速 が 衰 へ た 時
紙 屋 町	7 h 10 m 南 東	7 h 40 m 西 南	8 h 50 m

2. 暴風のみに依る被害.

紙屋町. 講堂(84坪)1棟倒壊.

3. 浸水及退水.

地 名	浸水し始む	浸水最高に達す	退水し始む	平常に復す	最高浸水	位 置
紙屋町	8 h 10 m	8 h 25 m	8 h 40 m	13 h 頃	1.20 m位	海岸よりの距離約 300 m 海面よりの高さ殆ど差なく, 約 60 cm 位

4. 上げ下げ1回限.

泉南郡 貝塚町 北尋常高等小學校

1. 暴風の時刻及方向.

地 名	風速が大きくなり始めた時	風 速 が 最 大 の 時	風 速 が 衰 へ た 時
貝 塚 町 北	6 h 52 m 東寄南東	7 h 25 m 南	8 h 40 m 南 西

2. 暴風のみに依る被害.

貝塚町北. 新築中半仕上りの家屋及バラック造の建物等の倒壊せるもの多し. 當小學校は木造2階建なれども何等損害なし. 唯屋根瓦の破損は可成ありたり. 當小學校講堂屋上の避雷針高さ5尺直徑1寸の鐵棒2本共に吹き折られたり. コンクリート煙突には異狀なし. 鐵製の煙突の倒れしもの多し. 當町内に4小學校あり, 中2校は木造2階建教室倒壊. 1校は平家建校舎傾きたり.

3. 浸水及退水.

地 名	浸水し始む	浸水最高に達す	退水し始む	平常に復す	最高浸水	位 置
貝塚町 溜 地	7 h 28 m	8 h 00 m	9 h 20 m	12 h 50 m	土臺より 1尺5寸	海岸よりの距離90m位 海面より5尺上の地點

4. 上げ下げ1回限り.

5. 風速最大の時空氣中に幅7~8分位長さ6寸より1尺位の稻妻の如き(稻妻より色は白い)光を無數に見受けられたり. 其の都度風は呼吸するかの如く感じた(溜風).

泉南郡 佐野町 佐野第二尋常高等小學校

1. 暴風の時刻及方向.

地 名	風速が大きくなり始めた時	風 速 が 最 大 の 時	風 速 が 衰 へ た 時
佐野高松町	6 h 40 m 南 東	7 h 30 m 南 西	7 h 45 m 南 西

2. 暴風のみに依る被害.

佐野高松町. 學校新校舎が巽風のために先づ6時40分頃倒壊, それから間もなく屋根瓦が飛び始め木が倒れ植木の大鉢が破れ始めた. 大變な風勢の爲めに扉がとても1人の力でははめられなかつた. その中風は南西に向を變じ窓硝子が破れ始めた. 7時半頃大丈夫である筈の舊校舎が倒壊した. 丁度最も風速の強い時は家といふ家全てが倒壊するらしく見えた. 附近の工場等も2~3倒壊した. 神社の鳥居, 駒犬, 大木も倒壊してしまいました.

3. 當校は海岸を距る事遠いので水害の状況は余りくはしく知りません.

泉南郡 信達村 信達尋常高等小學校

1. 暴風の時刻及方向.

地 名	風速が大きくなり始めた時	風 速 が 最 大 の 時	風 速 が 衰 へ た 時
信 達 村	7 h 00 m	7 h 30 m	7 h 50 m
大字牧野	東 南	同	同

2. 暴風のみに依る被害.

信達村牧野. 全壊18軒, 半壊2軒.

" 市場. 全壊なし, 半壊2軒.

" 大苗代. 殆んどなし.

" 岡中. 殆んどなし.

玉葱納屋は殆ど全壊. 工場煙突倒壊2本(1は鐵管, 1は煉瓦).

泉南郡 樽井村 樽井尋常高等小學校

1. 暴風の時刻及方向.

地 名	風速が大きくなり始めた時	風 速 が 最 大 の 時	風 速 が 衰 へ た 時
樽 井 村	6 h 30 m	7 h 15 m	7 h 40 m
	南南西	南南西	南 西

2. 暴風のみに依る被害.

樽井村. 木造家屋(學校5割, 民家600戸中4戸). 煙突(コンクリート被害なし, 煉瓦7本中1本). 松樹(海岸, 墓地等のものにして其の大小を問はず根本より又地上3~4尺の所より折れたるもの無數, 樹圍10尺以上にして獨立せるものは殆ど倒壊但しこれ等はうつろのもの多し).

3. 7時40分頃波浪高く流失したる漁舟3件ありしも海岸に出でたる者無く不明.

泉南郡 尾崎村 尾崎尋常高等小學校

1. 暴風の時刻及方向.

地 名	風速が大きくなり始めた時	風速が最大の時	風速が衰へた時
尾崎村並に 大字 福島	6 h 30 m 南南西	7 h 45 m 南 西	8 h 20 m 西

2. 暴風のみに依る被害.

尾崎村. 倒壊家屋なく半壊其の他約3萬圓位の損害.

尾崎村大字福島. 簡單なる家屋多き爲半壊のもの多し. 約8千圓程度.

3. 高潮は比較的弱く海に到る道路に約半町程餘波を上げしのみ.

泉南郡 西鳥取村 西鳥取尋常高等小學校

1. 暴風の時刻及方向.

地 名	風速が大きくなり始めた時	風速が最大の時	風速が衰へた時
西鳥取村 波有手	7 h 00 m 南	7 h 30 m 南	8 h 00 m 西

2. 暴風のみに依る被害.

西鳥取村波有手. 木造家屋1軒, 木造倉庫1棟(但し300戸中). 煉瓦造煙突1本
目通りより挫折細粉.

3及4. 高潮1回午前6時頃より午前8時半頃迄. 約2m

和歌山縣之部

和歌山市 七番丁 和歌山高等小學校

1. 暴風の時刻及方向.

地 名	風速が大きくなり始めた時	風速が最大の時	風速が衰へた時
和歌山市	6 h 30 m 南 東	7 h 20 m 南	8 h 00 m 西又は西北

2. 暴風のみに依る被害.

加納町(市の西部) 家屋2全壊. 同2半壊.

元寺町(市の中央部) 煉瓦煙突3本, 木造家屋1全壊.

吉田(市の東部) 木造家屋6, 煙突2, 倉庫3全壊.

新 堀(市の南部)鐵煙突中頃より折れる。

東布經町(市の北部)木造家屋2全壊、煙突1本倒壊。

2. 浸水及退水。

地 名	浸水し始む	浸水最高に達す	退水し始む	平常に復す	最高浸水	位 置
和 歌 浦	7 h 20 m	8 h 00 m	9 h 20 m	10 h 00 m		
青 岸	6 h 00 m	9 h 00 m	15 h 00 m	17 h 00 m	40 cm	{ 海岸より 13m 海 拔 約 2m
吉 田	7 h 00 m	8 h 00 m	9 h 50 m	10 h 00 m		
新 留 町	7 h 00 m	7 h 30 m	8 h 15 m	8 h 20 m	30 cm	

4. 上げ下げ2回、15~20分、1回限りの所大部分なり。

5. 以上は兒童が調査せるものなり。

和歌山市 湊町砂山尋常小學校

1. 暴風の時刻及方向。

風速が大きくなり始めた時	風 速 が 最 大 の 時	風 速 が 衰 へ た 時
6 h 10 m 南 東	7 h 40 m 南 西	8 h 50 m 西

2. 暴風のみに依る被害。

木造物置全壊(午前7時15分)。校舎スレート葺屋根を葺板ごと剝奪して天井なき校舎となる(午前7時55分)。同時に校舎(木造2階)傾斜5~6度となるも倒壊をまぬかる。

和歌山市 西濱町 雜賀尋常高等小學校

地 名	風速が大きくなり始めた時	風 速 が 最 大 の 時	風 速 が 衰 へ た 時
市, 南 部	南 東	7 h より約1時間 南東より南	8 h 過 ぎ 南 西

2. 暴風のみに依る被害。

和歌山市和歌浦街道、松並木數十本倒れた(300年以上の木)。

和歌山市御坊山、松の木(直径20~30cm)中途より大部分折れて山があかるくなつた。

和歌山市雜賀部、トタン張りバラツクは殆んど倒れた。其の他全壊した木造家屋14~15軒あつた。屋根瓦はまくられてゐない所は殆んどない。雨戸をぶちぬかれて半壊した所多數。

3. 浸水及退水.

地名	浸水し始む	浸水最高に達す	退水し始む	平常に復す	最高浸水
和歌山市 大 浦	6 h 過	h 頃	7 h 30 m 過	9 h 00 m	最満潮時より1.5 m 位 堤防は高くなく少しの波でも一杯になる

和歌山市水軒. 浸水最高に達した時刻, 7 時過ぎ. 風の最高になつた頃土手をこさななかつた. しかし堤防の上で波がわれた.

4. 上げ下げ 1 回限りであつた. 約半時間.

和歌山市 雑加崎町 雑賀崎尋常小學校

1. 暴風の時刻及方向.

地名	風速が大きくなり始めた時	風速が最大の時	風速が衰へた時
雑賀崎	7 h 05 m 東 南	7 h 20 m 西 南	7 h 40 m 西 南

2. 暴風のみに依る被害.

和歌山市雑賀崎. 倒壊家屋 24 戸. 半壊家屋 71 戸. 破損家屋 340 戸. 家屋倒壊壓死者 1 名. 樹齡 500 餘年を経たる當地名勝の一たる一本松折斷倒壊す. 共有山林の松樹約 300 本倒壊す.

3. 浸水及退水.

地名	浸水し始む	浸水最高に達す	退水し始む	平常に復す	最高浸水	海岸よりの距離
雑賀崎	3 h 20 m	7 h 20 m	7 h 40 m	8 h 00 m	10 m	20 m

4. 上げ下げ數十回. 約 1 分の間隔ありき.

海南市 冷水 内海小學校冷水分教場

1. 暴風の時刻及方向.

地名	風速が大きくなり始めた時	風速が最大の時	風速が衰へた時
冷 水	6 h 30 m 頃	7 h 10 m 頃	7 h 40 m 頃

最初は南風次は東南次で東北最後に西風. 6 時半頃から 7 時半頃までの間に如上の變化をなす.

2. 暴風のみに依る被害.

冷水. 物置 (間口 2 間奥行 1 間程度) 5 戸倒壊. 地物の状況に依り西風に倒れたるもの 1, 其の他 4. 東南, 東北の風のため屋根瓦を吹飛ばされたもの大多數 (西風を強く受ける個所少し. 東及北の風を受ける個所多し) 樹木の中松樹は被害最も多し.

3. 浸水及退水.

漁場の事として高潮には最も關心を持つべき筈なるも繋船、難船等の奔走にその時刻に細心關知せざりしを甚だ以て遺憾とす。満潮等の關係もあり時刻を分明に申上兼ねるも概して風速最大時刻に始り風速の衰へたる時刻に終りたるものと考ふ。

最高浸水の高さは平時満潮の水面より1.20 m但し波頭の最高は障礙物に當り飛上りたる高さ約3 m.

4. 上げ下げ. 高潮は1回限りなり.

海南省 内海町 内海尋常高等小學校

1. 暴風の時刻及方向.

地 名	風速が大きくなり始めた時	風速が最大の時	風速が衰へた時
海南省	6 h 00 m 東 北	7 h 00 m 西	7 h 30 m 西

風は東より南更に西へと廻る.

2. 暴風のみに依る被害.

海南省. 木造建築物の倒壊(55)全體の約1%. 小き煙突の倒壊約5本、會社の大なるもの被害なし. 柑橋被害13,000圓.

3. 浸水及退水.

地 名	浸水と始む	浸水最高に達す	退水と始む	平常に復す	最高浸水	海岸よりの距離
海南省夕高	6 h 30 m	7 h 00 m	7 h 30 m	8 h 00 m	1 m (土臺より)	約 40 m

4. 上げ下げ. 只1回限りであつた.

海南省 黒江町 黒江尋常高等小學校

1. 暴風の時刻及方向.

地 名	風速が大きくなり始めた時	風速が最大の時	風速が衰へた時
海南省黒江	6 h 00 m 南 西	6 h 30 m 南 西	7 h 30 m 西
同 船尾	6 h 00 m	6 h 30 m	7 h 30 m
同 室山	南 東	南 西	西

2. 暴風のみに依る被害.

海南省黒江. 木造家屋の全壊 3/852.

同 船尾、木造家屋の全壊 14/729, 半壊 1/729. 煉瓦造煙突の倒れしもの3本、電柱の倒れ多かりしが其の數不明.

3. 浸水及退水.

地名	浸水し始む	浸水最高に達す	退水し始む	平常に復す	最高浸水	位置
海南市 船尾	6 h 10 m	7 h 30 m	8 h 30 m	17 h 00 m	約 1 m	海面上よりの高さ約 1 m

海草郡 加太町 加太小學校大川分教場

1. 暴風の時刻及方向.

地名	風速が大きくなり始めた時	風速が最大の時	風速が衰へた時
加太町 字大川	6 h 頃 東南	6 h 30 m 南西	7 h 過 西

2. 暴風のみに依る被害.

加太町大川、當大川は戸數 30~40 戸なるも倒壊家屋なし、屋根瓦雨漏りの程度に落つ.

3. 浸水及退水.

地名	浸水最高に達す	平常に復す	最高浸水	位置
加太町大川	6 h 過	6 h 30 m	海面より 1 m	海面上よりの高さ 0.7 m

4. 上げ下げ 1回.

5. 當大川は加太、深山等の如く倒壊家屋なかりし爲人類に被害なし.

魚船繫留の爲作りし防波堤(長さ約 10 間幅約 2 間)破壊さる.

海草郡 加太町 加太尋常高等小學校

1. 暴風の時刻及方向.

地名	風速が大きくなり始めた時	風速が最大の時	風速が衰へた時
加太町 大字加太	6 h 30 m 東南	7 h 20 m 南	7 h 50 m 北

2. 暴風のみに依る被害.

大字加太、町の東南方寺院境内中にありし直經約 80 cm の銀杏折る、その他大木のれ又は倒れたるもの數多きも住家にして倒れしもの只 1 あるのみ.

3. 浸水及退水.

地 名	浸水し始む	浸水最高に達す	退水し始む	平常に復す	最高浸水	位 置
大字加太	6 h 20 m	6 h 50 m	7 h 20 m	9 h 40 m	5 m	海岸よりの距離 20m 海面より約 2.30m
大字深山	6 h 30 m	7 h 00 m	7 h 30 m	10 h 10 m	4.60 m	海岸よりの距離 20m 海面より約 2 m

4. 上げ下げ數回. その内特に大なるもの三つ. 上げ下げの間の時間分明ならず.

5. 高潮に依る被害狀況.

古老の言に依れば當地に於ける高潮の大なるもの今回を合せて明治以後3回. その1は明治 5~6 年頃. 其の2は大正元年(舊曆8月12日)及今回. 共に東南風(俗にイナサと云ふ)其の内今回は最も大なり.

大字加太. 海岸宅地に於ける住宅の被害(海岸よりの距離 10~50 m, 海面よりの高さ 2~3 m, 海岸延長約 1 km.) 全壊住家 20, 半壊住家 24, 床上浸水 63.

大字深山(海岸よりの距離約 20 m, 海面よりの高さ約 3 m, 延長 50 m). 全壊住家 6, 半壊住家 7, 床上浸水 10.

漁船破壊. 海岸より 30~50 m, 海面より 3~4 m の場所に於て流失, 大破, 全潰隻數 80% 強.

海草郡 野崎村 野崎尋常高等小學校

1. 暴風の時刻及方向.

地 名	風速が大きくなり始めた時	風 速 が 最 大 の 時	風 速 が 衰 へ た 時
野 崎 (小 學 校)	6 h 30 m 南南東	7 h 20 m 南	8 h 00 m 南南西

2. 暴風のみに依る被害.

野崎村. 小學校南舊校舍倒壊. 北2棟傾斜. 全壊民家2棟. 同納屋數棟. 鎮守の森, 老木倒壊各所にあり. 酒造倉庫附近棟瓦煙突倒壊. 農作物(稻, 大根等)被害甚大.

海草郡 鹽津村 鹽津尋常高等小學校

1. 暴風の時刻及方向.

地 名	風速が大きくなり始めた時	風 速 が 最 大 の 時	風 速 が 衰 へ た 時
鹽 津 村	6 h 30 m 南	7 h 30 m 南 西	8 h 00 m 西

2. 暴風のみに依る被害.

鹽津村. 南及西に山を負へる爲め比較的被害少し. 倒壊家屋なし. 風呂屋の煉瓦造りの煙突1本倒る. 樹木の被害相當あり.

3. 浸水及退水.

地名	浸水し始む	浸水最高に達す	退水し始む	平常に復す	最高浸水	位置
鹽津村	7 h 00 m	7 h 15 m	7 h 50 m	8 h 30 m	40 cm	海岸より 7 m 海面より 1.5 m

4. 上げ下げ 1回.

海草郡 大崎村 東部尋常高等小學校

1. 暴風の時刻及方向.

地名	風速が大きくなり始めた時	風速が最大の時	風速が衰へた時
大崎村	6 h 30 m 東	7 h 00 m 西南	7 h 30 m 西

2. 暴風のみに依る被害.

大崎村. 木造家屋倒壊1割5分.

3. 浸水及退水.

地名	浸水し始む	浸水最高に達す	退水し始む	平常に復す	最高浸水	海岸よりの距離
大崎村	7 h 00 m	7 h 20 m	7 h 30 m	8 h 30 m	1.20 m	10 m

4. 上げ下げ. 高潮2回.

海草郡 濱中村 濱中村尋常高等小學校

1. 暴風の時刻及方向.

地名	風速が大きくなり始めた時	風速が最大の時	風速が衰へた時
濱中村	5 h 30 m 東北	6 h 30 m 東北西	7 h 20 m 西

2. 暴風のみに依る被害.

農村の爲め煙突等の倒壊皆無なれ共, パラック, トタン葺等の家屋の倒壊5~6軒. 柑橘の被害甚大なり.

3. 浸水及退水.

地 名	浸水し始む	浸水最高に達す	退水し始む	平常に復す	最高浸水	位 置
濱中村 下津	7 h 10 m	7 h 20 m	8 h 00 m	8 h 30 m	1 m 餘	海岸よりの距離 100 m 位 海面よりの高さ 1.30 m

4. 上げ下げ. 高潮 1 回.

有田郡 田栖川村 田栖川尋常高等小學校

1. 暴風の時刻及方向.

地 名	風速が大きくなり始めた時	風 速 が 最 大 の 時	風 速 が 衰 へ た 時
田 栖 川 村	6 h 00 m 南 東	7 h 00 m 南 西	8 h 00 m 西

2. 暴風のみに依る被害.

田栖川村. 木造家屋全村棟数の 4 分. 海岸の防潮松樹直径 1 m 以上のもの倒る (數本).

3. 浸水及退水.

地 名	浸水し始む	浸水最高に達す	退水し始む	平常に復す	最 高 浸 水	海岸よりの距離
田栖川村 大字栖原	4 h 00 m	12 h 00 m	12 h 00 m	翌 朝	道路面より 1 m	300 m
同 大字田	4 h 30 m	10 h 00 m	10 h 30 m	18 h	田地より 2 m	200 m

4. 高潮は數回に亙る. その時間は不明なり.

浸水は高潮のためといふより河口閉塞による.

有田郡 箕島町 辰ヶ濱尋常高等小學校

1. 暴風の時刻及方向.

地 名	風速が大きくなり始めた時	風 速 が 最 大 の 時	風 速 が 衰 へ た 時
辰 ヶ 濱	3 h 00 m 南 東	6 h 30 m 南東一南西突然變化 して學校をたほす	8 h 00 m 西 南

2. 暴風のみに依る被害.

辰 ヶ 濱. 全壊 6/500, 半壊 200/500, 少し倒れた所(塀, 屋根の一部)200/500.

矢 櫃. " 60/100, " 25/100, " 5/100

廣 浦. " 20/60, " 15/60, " 12/60

男浦女浦. " 0/70, " 5/70, " 15/70

3. 高潮.

辰ヶ濱. 6時30分只1回の高潮. 4m位平均潮面より高いか.

廣浦, 矢櫃. 5~6軒浸水せるだけ.

有田郡 箕島町 箕島尋常高等小學校

1. 暴風の時刻及方向.

地 名	風速が大きくなり始めた時	風 速 が 最 大 の 時	風 速 が 衰 へ た 時
箕 島 町	5 h 30 m 東 南	6 h 15 m 東南より稍東にかゝる	7 h 位 西 南

2. 暴風のみに依るに被害.

箕島. 本町被害状況 2750 戸. 倒壊 155 (非住家をも含む), 半壊 163 (同前), コンクリート煙突倒る. 標識燈の鐵柱倒る.

3. 浸水及退水.

地 名	浸水し始む	浸水最高に達す	退水し始む	平常に復す	最 高 浸 水	海岸よりの距離
箕島町字北湊	6 h 50 m	7 h 10 m	7 h 10 m	7 h 12 m	10 尺 平常の水位より	300 m

4. 上げ下げ 1 回限り.

有田郡 湯淺町 實業専修學校

2. 暴風の時刻及方向.

地 名	風速が大きくなり始めた時	風 速 が 最 大 の 時	風 速 が 衰 へ た 時
湯 淺 町	4 h 30 m 南 東	6 h 30 m 南	7 h 30 m 南南西

2. 暴風のみに依る被害.

湯淺町. コンクリートの煙突が倒れなかつたが煉瓦造のものは倒壊した. 民家にて倒壊したものなく, 工場の木造倉庫 (製絲會社の乾繭倉庫), バラックの雞舎の倒壊せしものあり. 屋根瓦の飛散多し. 學校の建築物の倒潰なくただ 10 度位傾きしものあるのみ. 當地に於ての風速は (學校の風速計による) 最大風速 (瞬間) 30 m, 平均 25 m ? と思ふ. 農家に於ては稲作に被害少きも柑橘の被害甚大 (夏期の寡雨, 炎暑の被害も伴ふ) にて風によりての被害といへば約 1 割根こぎに倒されし状態.

3. 浸水及退水.

地 名	浸水し始む	浸水最高に達す	退水し始む	平常に復す	最高浸水	其場所の海岸よりの距離 (及海面よりの高さ)
湯淺海岸	5 h 30 m	6 h 00 m	9 h 00 m	10 h 00 m	30 cm	100 m (3 m)
廣村海岸 (隣村)	4 h 30 m	5 h 00 m	8 h 00 m	9 h 00 m	20 cm	100 m (2 m)

但し海岸に堤防ありて波の浸入を防いではゐるが處々通行路あるため全然防波し得ず。當地は被害比較的輕くただ風波による漁船の破損が大であつた。

4. 當地の浸水は高潮ではなく怒濤の打ち寄せしに依る浸水といふ方が適當かと存じます。従つて何回ともなく打寄する濤が堤の間をくぐり抜けて町内へ流入し漁船を打上げしものと存じます。

有田郡 廣村 廣尋常高等小學校

1. 暴風の時刻及方向.

地 名	風速が大きくなり始めた時	風 速 が 最 大 の 時	風 速 が 衰 へ た 時
廣村市場	4 h 00 m 南 東	6 h 30 m 南 西	7 h 00 m 西

2. 暴風のみに依る被害.

廣村、醬油會社の煙突(煉瓦造)2本暴風に倒さる。木造家屋の倒壊5戸(内2戸倉庫)。校舎のねぢれ3棟及講堂(完成なもの1棟)廊下倒壊。

3. 當村は梧陵翁の構築された土堤の爲浸水せず。耐久中學運動場のみ多小荒れたる見込。高潮は平素の水標より約2m弱か。

4. 上げ下げ。高潮5回。1分20秒。

有田郡 南廣村 南廣尋常高等小學校

1. 暴風の時刻及方向.

地 名	風速が大きくなり始めた時	風 速 が 最 大 の 時	風 速 が 衰 へ た 時
南 廣 村	6 h 20 m 東 南	7 h 00 m 西 南	8 h 00 m 西

2. 暴風のみに依る被害.

南廣村。2間3間位の獨立家屋は倒壊せり。直徑30cm位の松、樟等は中途にて折れたり。場所によりては直徑80cmの松の木根こぎとなれり。電柱は全部倒壊。

3. 家屋に浸水せず。

徳島縣之部

板野郡 瀬戸町 瀬戸尋常高等小學校

1. 暴風の時刻及方向.

地名	風速が大きくなり始めた時	風速が最大の時	風速が衰へた時
瀬戸町	1 h 00 m 南, 東南	6 h 30 m 西	8 h 00 m 西

2. 暴風のみに依る被害.

瀬戸町. 木造家屋倒壊1割. 煙突倒壊1割.

3. 浸水及退水.

地名	浸水し始む	浸水最高に達す	退水し始む	平常に復す	最高浸水	海岸よりの距離
瀬戸町	5 h 00 m	7 h 00 m	8 h 00 m	9 h 00 m	2 m	4 m

4. 上げ下げ 2回. 約10分.

板野郡 瀬戸町 明神尋常小學校

1. 暴風の時刻及方向.

地名	風速が大きくなり始めた時	風速が最大の時	風速が衰へた時
明神	5 h 30 m 南 東	6 h 20 m 西	7 h 00 m

2. 暴風のみに依る被害.

明神. 木造家屋600の内倒壊家屋3戸. 煙突3本倒れた. 死者1人.

3. 浸水及退水.

地名	浸水し始む	浸水最高に達す	退水し始む	平常に復す	最高浸水	海岸よりの距離
明神	6 h 20 m	7 h 10 m	7 h 30 m	8 h 00 m	65 cm	300 m

4. 高潮1回. 上げ下げなし.

板野郡 鳴門村 鳴門西尋常高等小學校

1. 暴風の時刻及方向.

地名	風速が大きくなり始めた時	風速が最大の時	風速が衰へた時
鳴門村高島	前日 15 h 30 m 南	當日 6 h 20 m 南 西	7 h 30 m 南 西

2. 暴風のみに依る被害.

鳴門村高島. 壁をつけてゐない上棟式をして間もない家は倒れた(木造). 半コンクリート煙突倒壊. 老木折る.

3. 浸水及退水.

地 名	浸水し始む	浸水最高に達す	退水し始む	平常に復す	最高浸水	海岸よりの距離
鳴門村高島	6 h 30 m	7 h 00 m	7 h 40 m	9 h 30 m	水面より 3 m	300 m

4. 上げ下げ. 數分或は十數分毎に十數回.

5. 水速は押寄せる速さより引く時が却つて速く損害を受けたごとく思はる.

板野郡 里浦村 里浦尋常高等小學校

1. 暴風の時刻及方向.

地 名	風速が大きくなり始めた時	風 速 が 最 大 の 時	風 速 が 衰 へ た 時
里 浦 村	4 h 10 m 南	6 h 00 m 南及西	8 h 00 m 西

2. 暴風のみに依る被害.

里浦村. 倒壊建物(住家不住家共)100戸. 半倒壊及大破(屋根の破損)300戸. 小破220戸.

3. 浸水及退水.

地 名	浸水し始む	浸水最高に達す	退水し始む	平常に復す	最高浸水	海岸よりの距離
里 浦 村	5 h 15 m	6 h 50 m	7 h 00 m	14 h 00 m	0.70 m	500 m

4. 上げ下げ 1 回.

板野郡 松茂村 松茂小學校豊久分教場

1. 暴風の時刻及方向.

地 名	風速が大きくなり始めた時	風 速 が 最 大 の 時	風 速 が 衰 へ た 時
豊 久	1 h 00 m 南風より東風に變りて	5~6 h 東風より西に變る前	8 h 00 m 西に變りて次第に衰へり

2. 暴風のみに依る被害.

豊久. 木造家屋倒壊10軒(割合1割). 防風林(海岸堤上)胴折根こぎ等全體の3分の1. 神社境内立木約5割倒壊. 附近石烏居石燈籠等倒壊せしは一つもなし. 亜鉛板葺バラック建にて屋根の残りしは一つもなし. カヤぶき家屋の損害は比較的僅少であ

つた。

3. 浸水及退水.

地 名	浸水し始む	浸水最高に達す	退水し始む	平常に復す	最高浸水
豊 久	6 h 00 m	6 h 30 m	6 h 40 m	8 h 00 m	7 尺

4. 高潮2回3回目の大波は西風に轉向の爲め中途消滅. 若し西の返し10分以上遅れしなればそれこそ大事出来たりしならん. 西風の變り早かりしは全く天祐と皆不思議に思へり.

5. 當時海岸を去る西1里の處に住居せし某, 外に出て東方を見しに海の大波ははつきり見えしと云へば餘程高かりしならん.

板野郡 松茂村 喜來尋常小學校

1. 暴風の時刻及方向.

地 名	風速が大きくなり始めた時	風速が最大の時	風速が衰へた時
喜來長岸	3 h 30 m 東 南	6 h 00 m 北 西	7 h 30 m 同 上

最初の東南風よりも吹返しの北西風が未曾有の烈風なりき.

2. 暴風のみに依る被害.

喜來長岸. 家屋倒壊1%.

3. 浸水及退水.

地 名	浸水し始む	浸水最高に達す	退水し始む	平常に復す	最高浸水	海岸よりの距離
喜來長岸	6 h 30 m	7 h 00 m	11 h 00 m	翌 日	地上より 1 m	約 1 里

4. 上げ下げ. 1回.

板野郡 川内村 川内北尋常高等小學校

1. 暴風の時刻及方向.

地 名	風速が大きくなり始めた時	風速が最大の時	風速が衰へた時
川 内 村	5 h 10 m 東 南	5 h 30 m 西	6 h 30 m 西

2. 暴風のみに依る被害.

川内村 (戸數 689). 住宅 9, 納屋 50 (以上木造のみ) 倒壊. 神社の老松倒れしも

の數知れず、祭禮を前にして取除けに困つて居る。瓦屋根トタン屋根被害のなきものなし。藁屋根の完全なるものは被害なし。

3. 浸水及退水.

地 名	浸水し始む	浸水最高に達す	退水し始む	平常に復す	最高浸水	海岸よりの距離
川内村 加賀須野	6 h 00 m	6 h 30 m	7 h 00 m	8 h 00 m	20 cm	3 km

4. 上げ下げ 1 回限り.

徳島市 沖洲町 沖洲尋常高等小學校

1. 暴風の時刻及方向.

地 名	風速が大きくなり始めた時	風速が最大の時	風速が衰へた時
沖 洲 町	20日 17 h 00 m 南 東	21日 6 h 00 m 南 東	10 h 00 m 西

2. 暴風のみに依る被害.

沖洲町、木造家屋倒壊7軒、屋根瓦の破損各戸、大木倒る。

3. 浸水及退水.

地 名	浸水し始む	浸水最高に達す	退水し始む	平常に復す	最高浸水	海岸よりの距離
沖 洲 町	4 h 00 m	6 h 頃	6 h 05 m	8 h 頃	約 2 m	約 500 m

4. 高潮は 1 回限り、上げ下げなし.

5. 風は 70~80 歳の老人でさへ始めてであつたとの事.

那賀郡 椿村 椿泊尋常高等小學校

1. 暴風の時刻及方向.

地 名	風速が大きくなり始めた時	風速が最大の時	風速が衰へた時
椿 泊	3 h 30 m 南 東	4 h 30 m 南に變る前	5 h 30 m 南 西

2. 暴風のみに依る被害.

椿泊、戸數 600 戸全部屋根瓦吹きとばさる、全半壊家屋數戸、傾斜せしもの十數戸、大幹直徑 80 cm の大松根こそぎ倒る、大樹殆んど枝を折る。

3. 高潮の現象は之を認めず、但、満潮の際なれば激浪は沿岸の家屋を洗ひ飛沫は屋根を越ゆるの程度なりしが路面に海水の來るを認めず（海面よりの高さ約 2 m）。

5. 椿泊港は東西 3 km 南北 1 km 東に口を有する純漁港にして風浪による下記の

如き慘害は古老の如きも未だ之を知らずといふ。船舶の沈没破壊、50噸級漁船及運搬船5艘、小型發動機船及押船200艘。沿岸築堤の破壊損傷延長2 kmの中、完全なる所殆どなし。風浪による沿岸家屋の倒壊流失せしもの40戸。

暴風雨の最高速度にありたる時は恰も濃霧の中に在るが如き感にて海面は1間先をも見分くること不可能なりしと目撃者は云ふ。

夜明後、椿泊より東方5海里の點にある伊島との間を見るに激浪の北方に向つて尙寄するを見たり（風速の衰へたる後もつゞく）。

那賀郡 椿村 椿尋常高等小學校

1. 暴風の時刻及方向。

地 名	風速が大きくなり始めた時	風 速 が 最 大 の 時	風 速 が 衰 へ た 時
椿村大字椿	2 h 頃 南 東	5 h 25 m 南 西	6 h 30 m 西

2. 暴風のみに依る被害。

椿村大字椿。木造家屋全倒壊約5分。周囲6~7尺の樹木根より抜かれて倒る（平地）。山林樹木の約3分の1は吹き折られ又は倒さる。電柱は殆ど半倒又は全倒。

3. 椿村大字椿。浸水なし。

那賀郡 椿村 蒲生田尋常小學校

1. 暴風の時刻及方向。

地 名	風速が大きくなり始めた時	風 速 が 最 大 の 時	風 速 が 衰 へ た 時
椿村蒲生田	4 h 30 m 東東南	6 h 00 m 南 西	8 h 00 m 西

2. 暴風のみに依る被害。

椿村蒲生田。山上又は防風林の巨松（徑30~100 cm）根より又中途より倒る（徑70 cm程の大松中途より折れ100 m先きに飛ばさる）。屋根瓦飛散、戸障子吹き飛ばさる（當地は農家なる故強大なる木材使用の爲別に家屋の倒壊なし）。亜鉛板（屋根に使用せる）飛散し行方不明。陸上に上せる小舟は殆んど位置を換へ轉覆す。防波堤潰滅（この方は高潮の爲か）。稻は殆んど倒れ残りたるものは穂は全部飛散。

3. 浸水及退水。

地 名	浸水し始む	浸水最高に達す	退水し始む	平常に復す	最高浸水	海岸よりの距離
椿村蒲生田	6 h 00 m	6 h 30 m	8 h 00 m	9 h 00 m	4 m	15 m (10 mの高さ)

4. 回数不明なるも相當上げ下げせる模様.

5. アコ, クエ, カガネ, アワビ其他小魚無數に打ちあげらる. 中にはクエ等可成大魚もあり. 海藻類殆んど海底より離散し海岸に打ち上げられ腐敗して臭氣強し. 海底は餘程あらされたる様子.

那賀郡 今津村 今津尋常高等小學校

1. 暴風の時刻及方向.

地 名	風速が大きくなり始めた時	風 速 が 最 大 の 時	風 速 が 衰 へ た 時
今 津 村	5 h 30 m 東 南	5 h 50 m 南 東	6 h 10 m 西 南

2. 暴風のみに依る被害.

今津. 住宅倒壊(木造) 21 (8 %). 納屋倒壊(木造) 21. トタン屋根工場(木造) 5. 大木倒る(樹齡20年以上, 何等の腐蝕もなし). 瓦が紙片の如く散亂せり.

3. 浸水及退水.

地 名	浸水し始む	浸水最高に達す	退水し始む	平常に復す	最高浸水	海岸よりの距離
今 津	4 h 20 m	5 h 00 m	7 h 00 m	8 h 30 m	平水より 3.5 m	200 m

4. 風波であつたから連続的に折込んで來ました.

5. 海岸にある防波堤がきれて海水が浸水したのであります.