

35. 東京市内及近郊に於ける 一等水準測量成果

當所に於ける研究上の必要により曩に陸軍陸地測量部に依頼し東京市内及其北方近郊に於て附圖に示す水準線路に沿て一等水準測量を行へり。

其成果を最近検測のものと比較して求め得たる土地高低變化は測量の期日と共に附圖に掲げて參考に供す。

(昭和六年九月二十一日 所長)

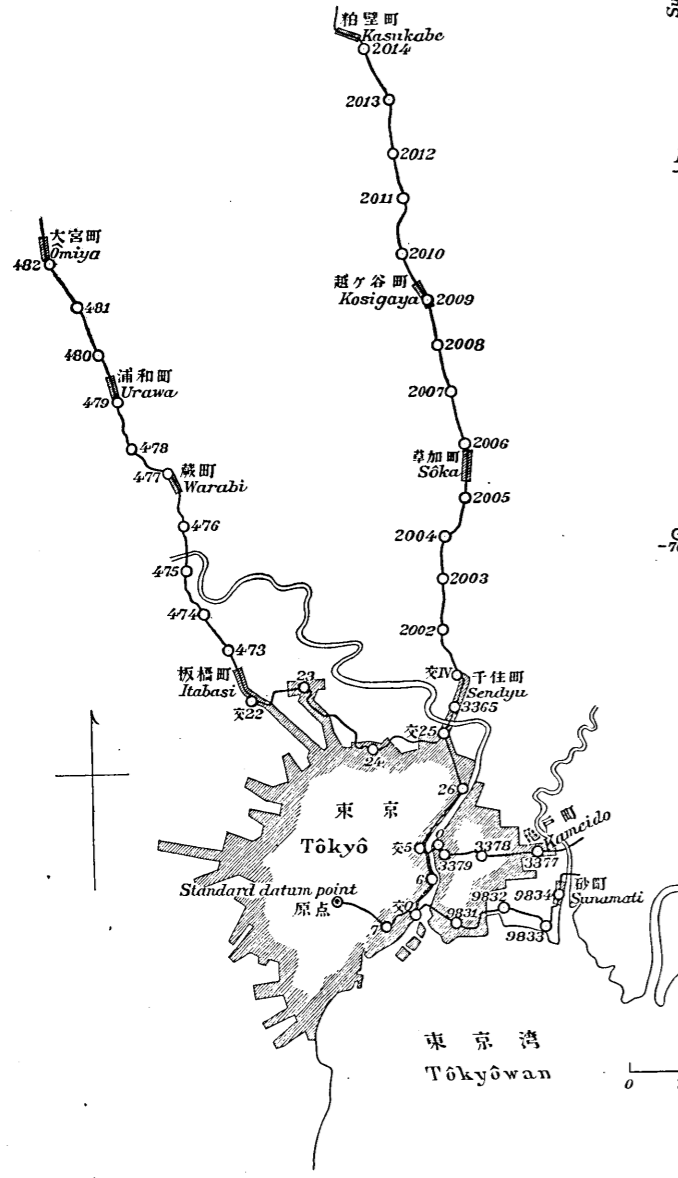
35. *The Results of Precise Levellings in Tôkyô and the Environs.*

A precise levelling in Tôkyô and the environs was done lately by the Land Survey Department at our request.

The result of comparison of the data of the present survey with those of previous survey, and the routes and the dates of the present and previous surveys are shown in the accompanying plate.

(Sept. 21st., 1931. The Director)

(震研彙報、第九號、圖版、地震研究所)

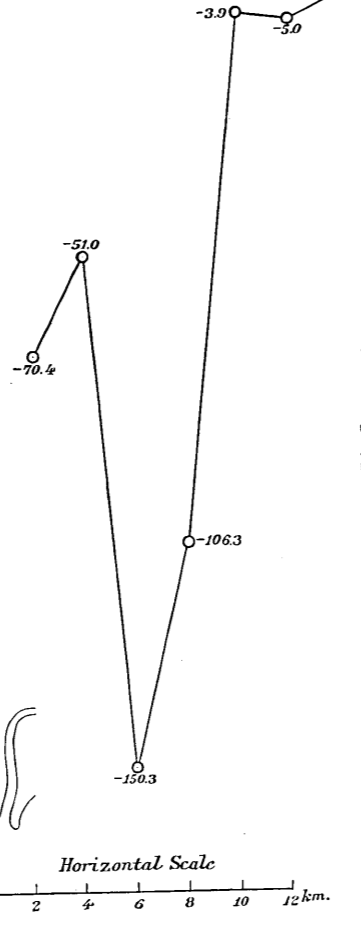


原点——砂町間
Standard datum point——Sunamati

- 9834 砂町
- 9833 砂町
- 9832 東平井町
- 9831 深川公園
- 9830 新船松町
- 7 築地
- 甲 原京

Sunamati. Standard datum point

七月 昭和六年
July 1931
昭和五年 二月 三月
February—March—1930

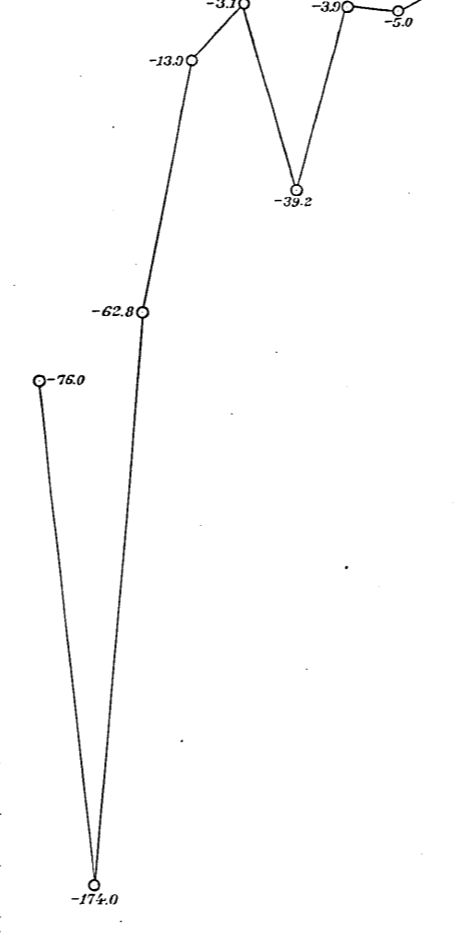


原点——亀戸間
Standard datum point——Kameido

- 3377 戸町
- 3378 本町
- 3379 小泉町
- 3370 網町
- 3375 馬場町
- 6 濱町
- 3370 新船松町
- 7 築地
- 甲 原京

Kameido. Standard datum point

七月 昭和六年
July 1931
昭和五年 二月 三月
February—March—1930

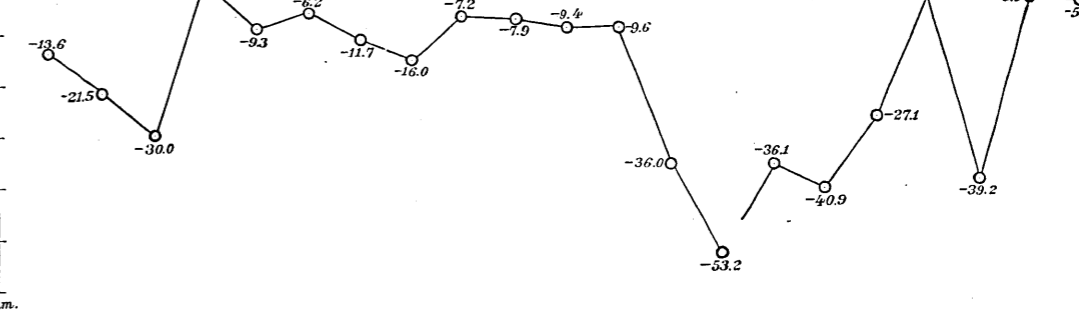


原点——柏壁間
Standard datum point——Kasukabe

- 2014 柏壁町
- 2013 全
- 2012 武里
- 2011 櫻井
- 2010 大袋
- 2009 越ヶ谷町
- 2008 全
- 2007 蒲生
- 2006 全
- 2005 草加町
- 2004 全
- 2003 洲江町
- 2002 梅島町
- IV 全
- 3365 千住町
- 25 南千住
- 26 聖天町
- 25 馬場町
- 6 濱町
- 30 新船松町
- 7 築地
- 甲 原京

Kasukabe. Kosigaya. Sōka. Sendyu. Standard datum point Name of Place

七月 六月
July June
昭和六年
1931
七月
July
大正十五年 七月
1926
昭和五年 七月
1930
February
昭和五年
1930
二月 三月
March
1930



原点——大宮間
Standard datum point——Ōmiya

- 482 大宮町
- 481 木崎村
- 480 全
- 479 浦和町
- 478 六社
- 477 蕨町
- 476 戸田
- 475 全
- 474 全
- 473 志村
- 22 板橋町
- 23 王子町
- 24 日暮里町
- 25 南千住
- 26 聖天町
- 25 馬場町
- 6 濱町
- 30 新船松町
- 7 築地
- 甲 原京

Ōmiya. Urawa. Warabi. Itabasi. Standard datum point Name of Place

七月 昭和六年
July 1931
六月
June
昭和五年
1930
七月
July
February
昭和五年
1930
二月 三月
March
1930

