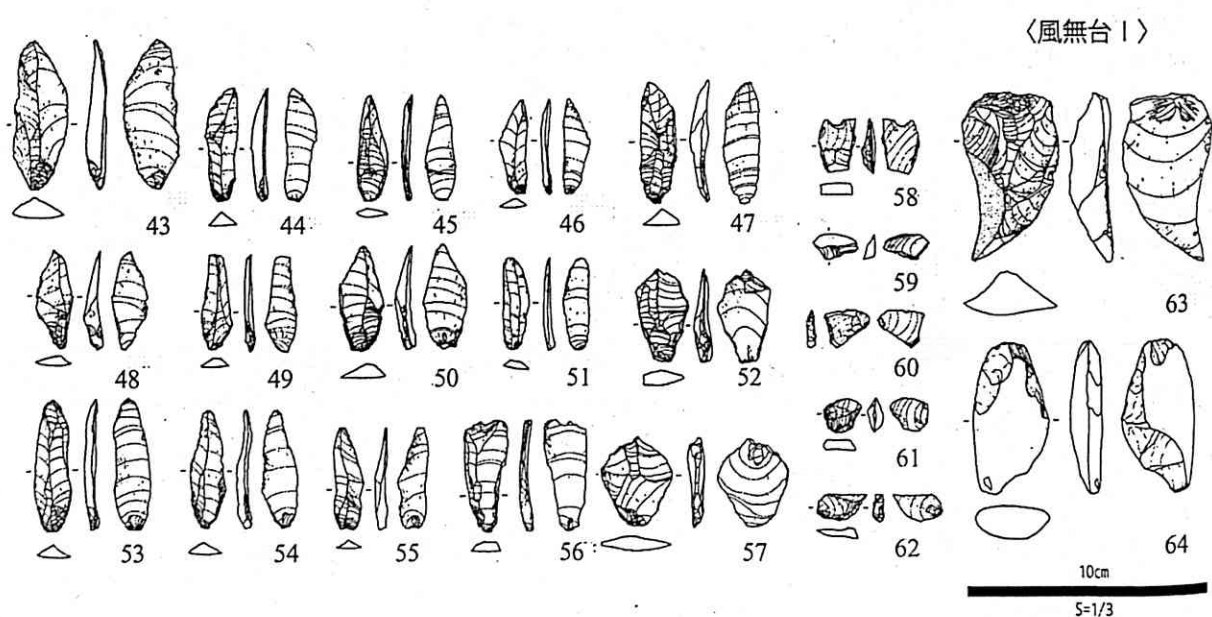
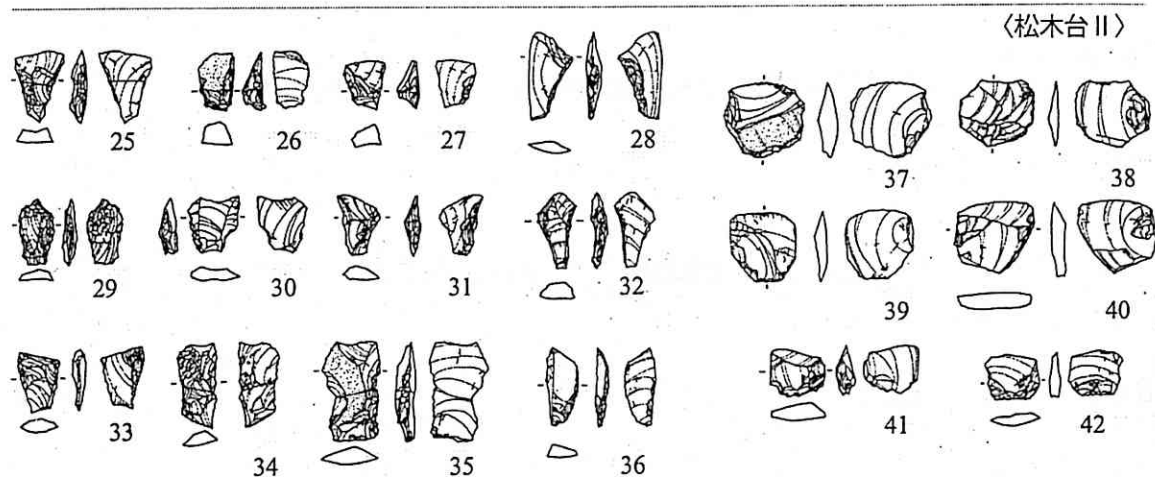
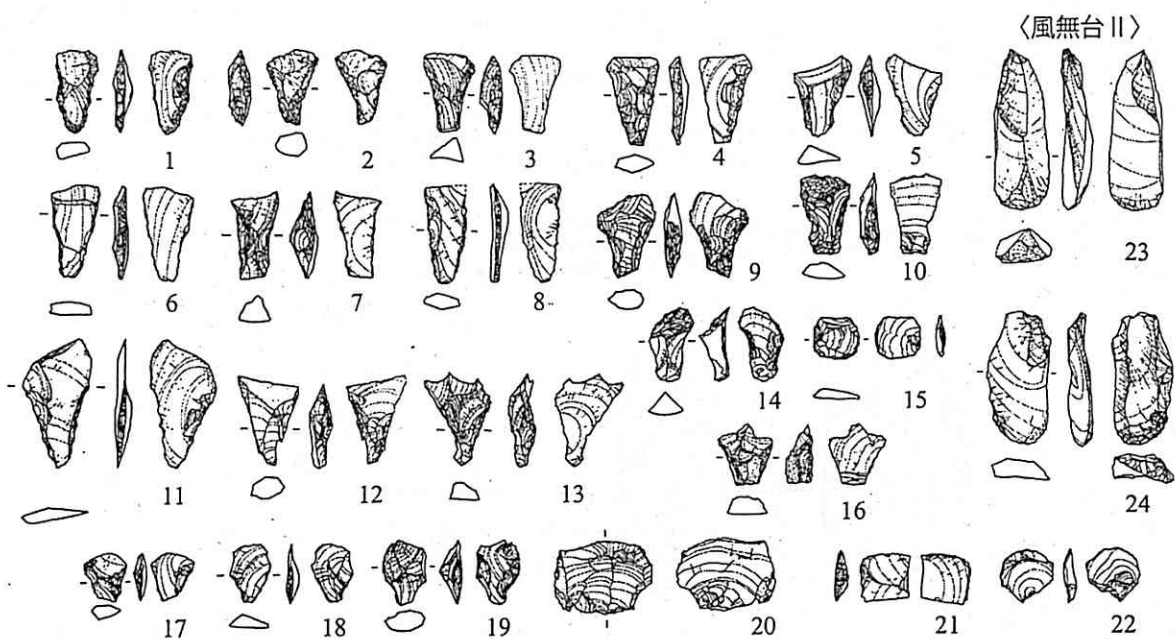


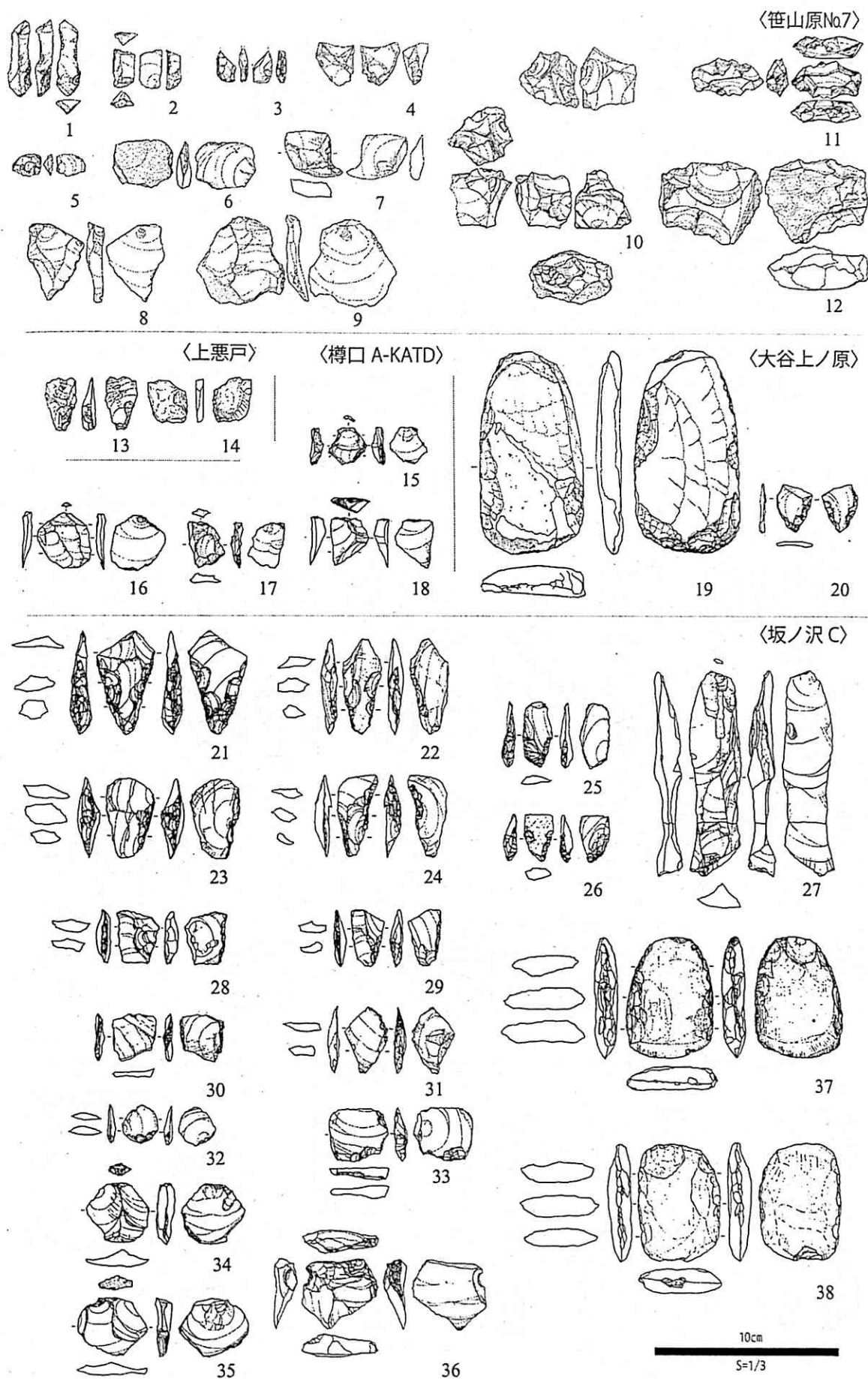
第Ⅲ-85 図 台形様石器形態の連続変化説 (吉川 2007)

第Ⅲ-1表 東北地方における後期旧石器時代前半期編年の比較

藤原・柳田1991	藤原1992	石川1991	渋谷1992	柳田2006	吉川2007
D 此掛沢Ⅱ 下堤G 笹山原A	Ⅲ④ 此掛沢Ⅱ 下堤G	此掛沢Ⅱ	此掛沢Ⅱ 風無台Ⅰ	3a期 米ヶ森 上ミ野A 越中山K 金谷原 大渡Ⅱ1文 弓張平B 弥明	秋田③ 家の下 風無台Ⅰ 下堤G
C 風無台Ⅰ 松木台Ⅲ 笹山原8? 笹山原7 笹山原8?	Ⅱ③ 松木台Ⅲ 風無台Ⅰ 小出Ⅰ 笹山原No7	小出Ⅰ	松木台Ⅲ 小出Ⅰ	2期 此掛沢Ⅱ 下堤G 風無台Ⅰ 小出Ⅰ (暗色帯中) 米ヶ森2次 家の下 南部工業 峠山IA2文 笹山原A・10 一里段A下	秋田② 小出Ⅰ 縄手下 此掛沢Ⅱ
B 地藏田B 松木台Ⅱ 風無台Ⅱ	I① 松木台Ⅱ 風無台Ⅱ ② 地藏田B 上萩森	風無台Ⅱ 松木台Ⅱ	松木台Ⅱ 風無台Ⅱ 地藏田B 上萩森Ⅱb	松木台Ⅱ 風無台Ⅱ 峠山IA1文 上萩森Ⅱb 上悪戸 乙字ヶ滝	秋田① 松木台Ⅲ 松木台Ⅱ 風無台Ⅱ 地藏田B
A 平林				1期 平林 (暗色帯より下)	

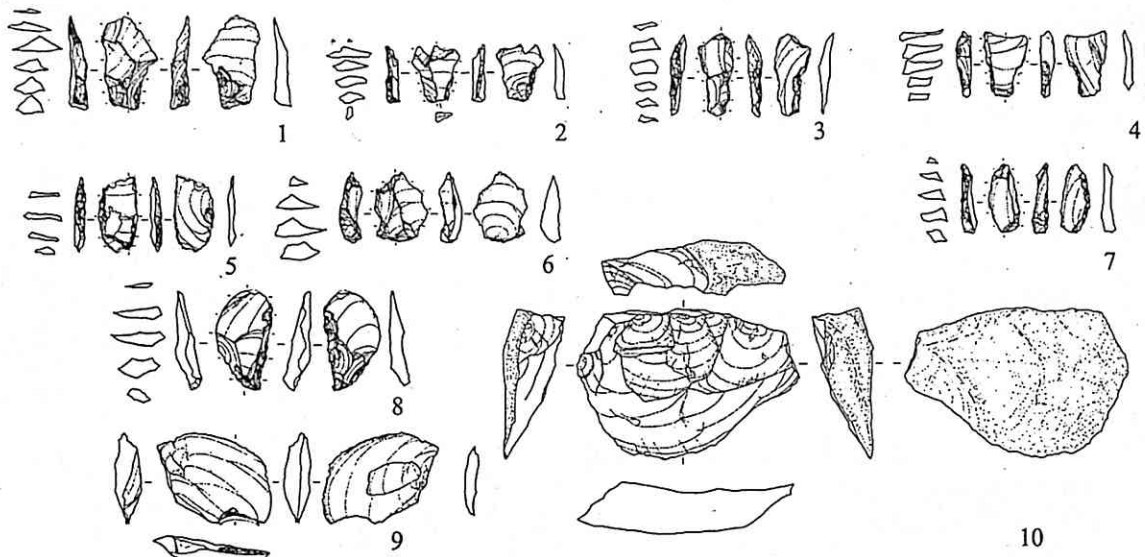


第Ⅲ-86図 IX層並行期の石器群：古本州島東北部1



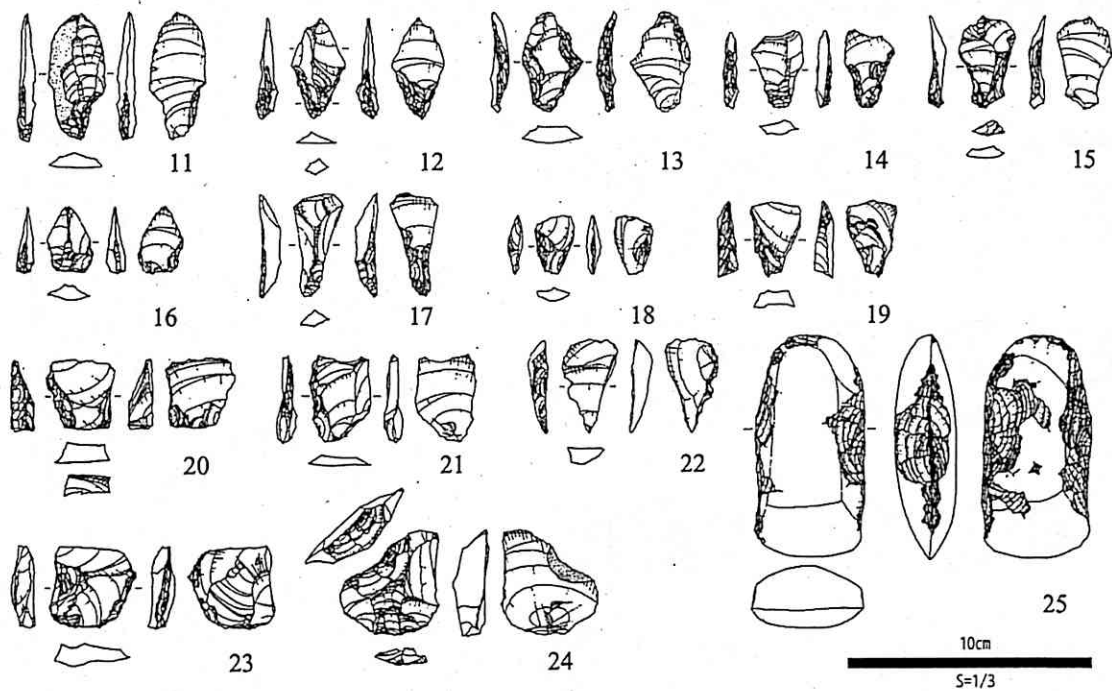
第III-87図 IX層並行期の石器群：古本州島東北部 2

〈上野林 J〉

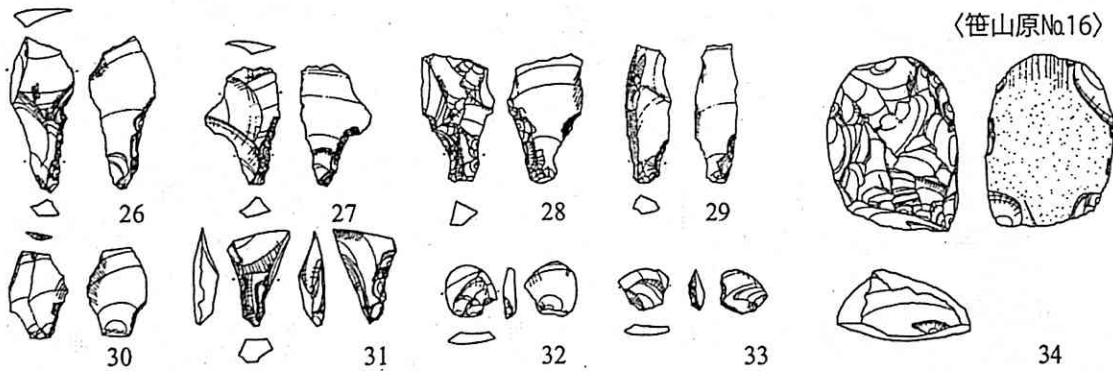


第Ⅲ-88図 IX層並行期の石器群：古本州島東北部 3

〈地蔵田 B〉

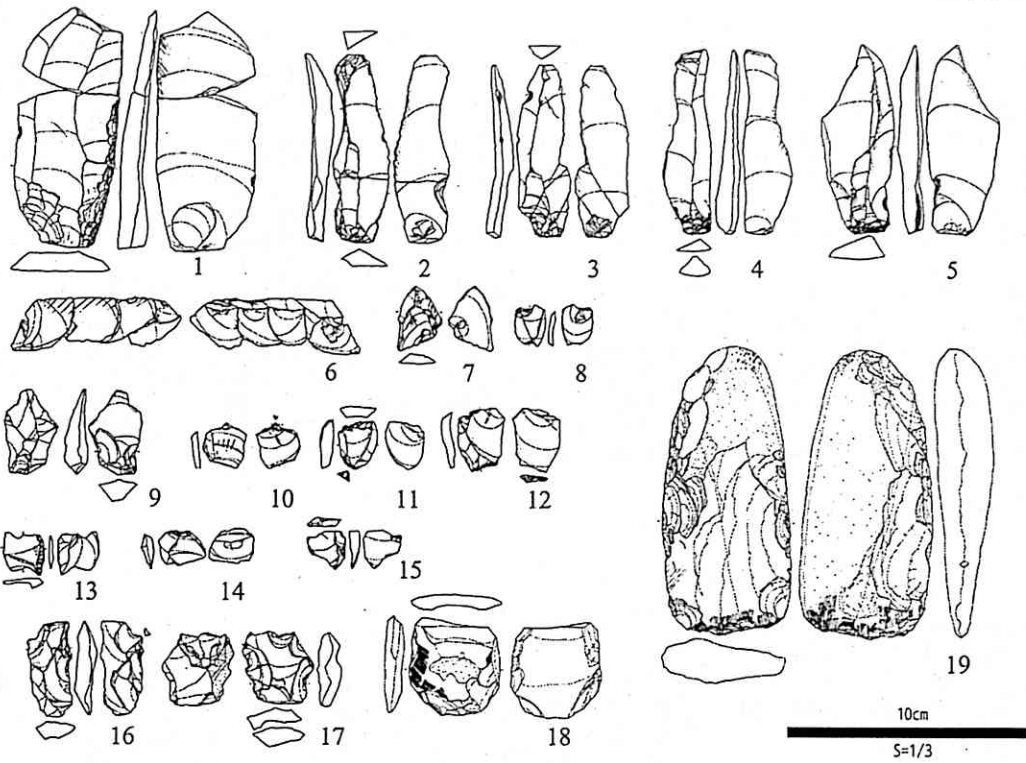


〈笹山原 No16〉

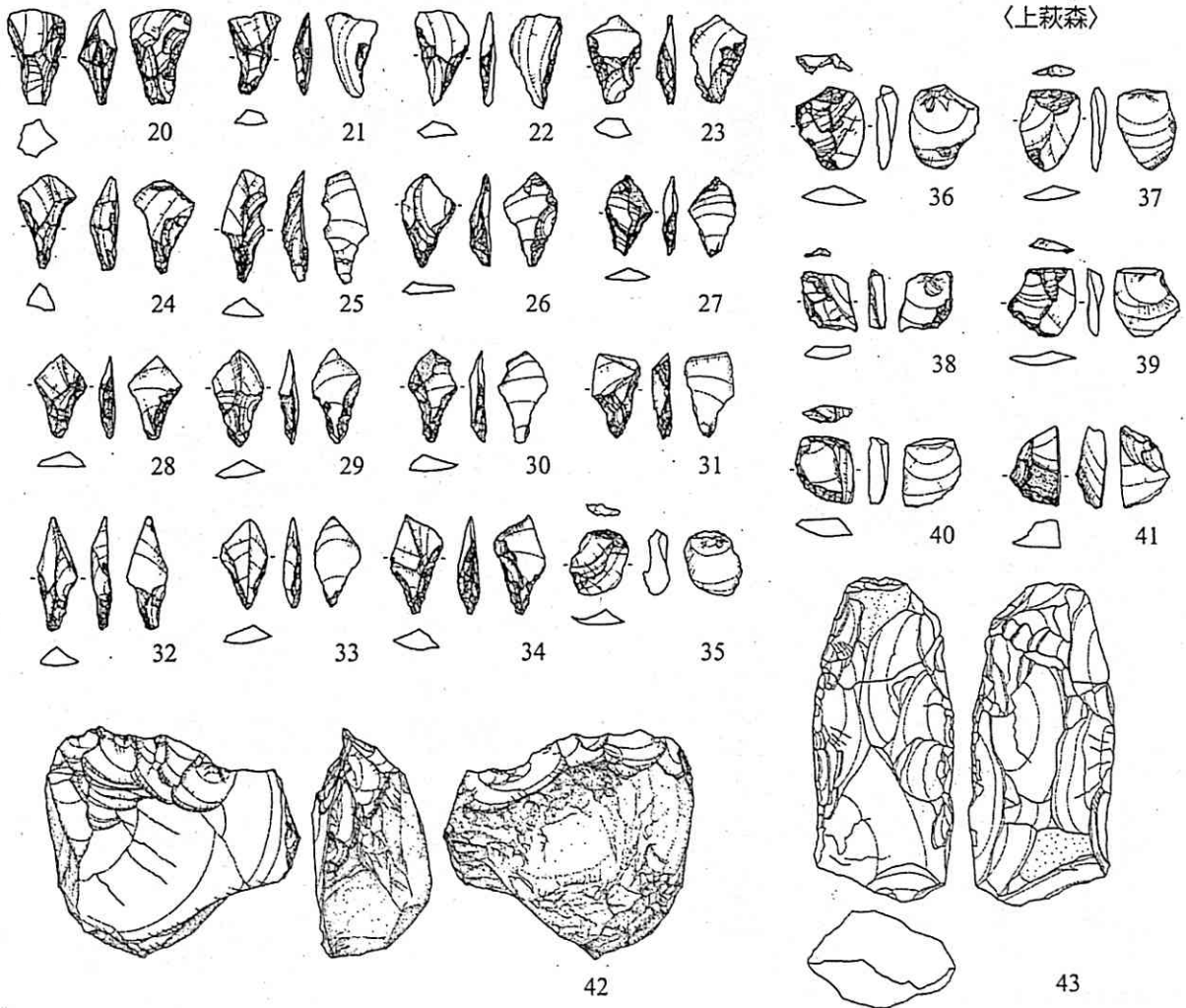


第Ⅲ-89図 VII層下部並行期の石器群：古本州島東北部 1

〈愛宕山〉

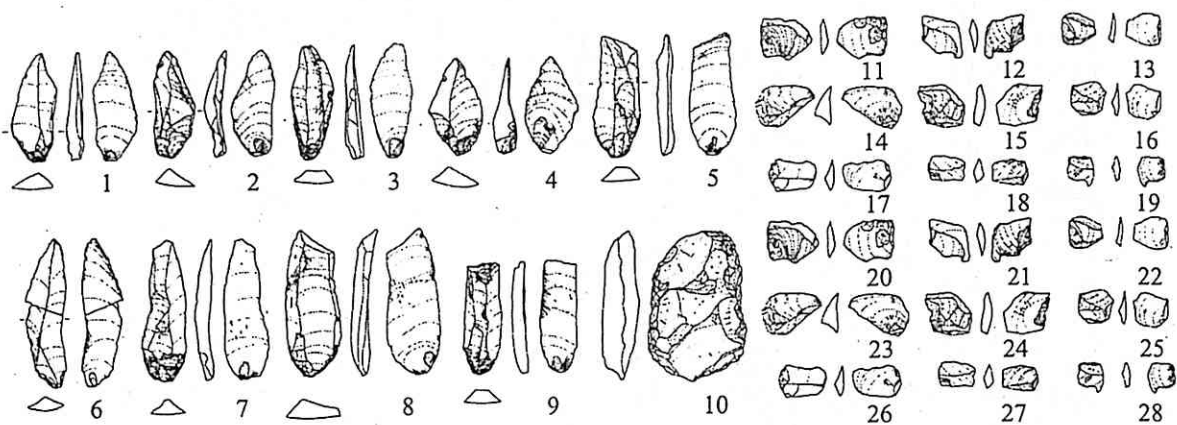


〈上萩森〉

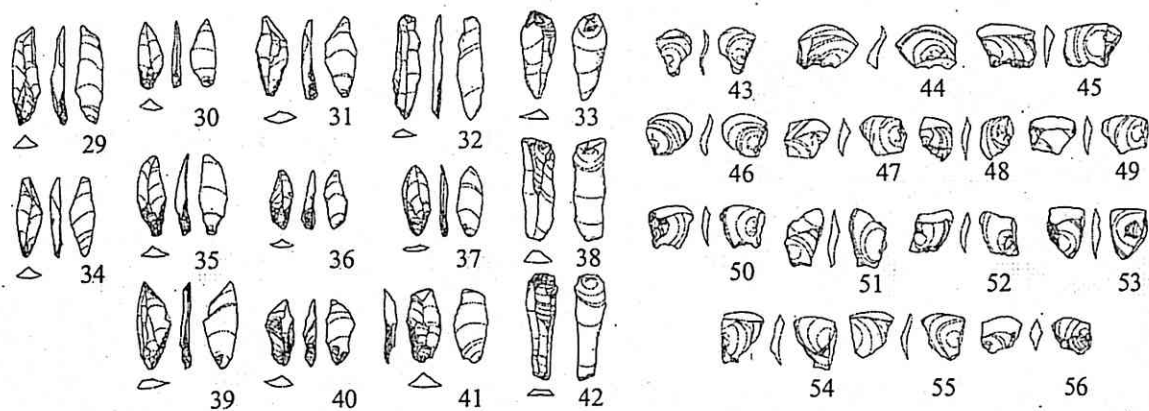


第III-90 図 VII層下部並行期の石器群：古本州島東北部 2

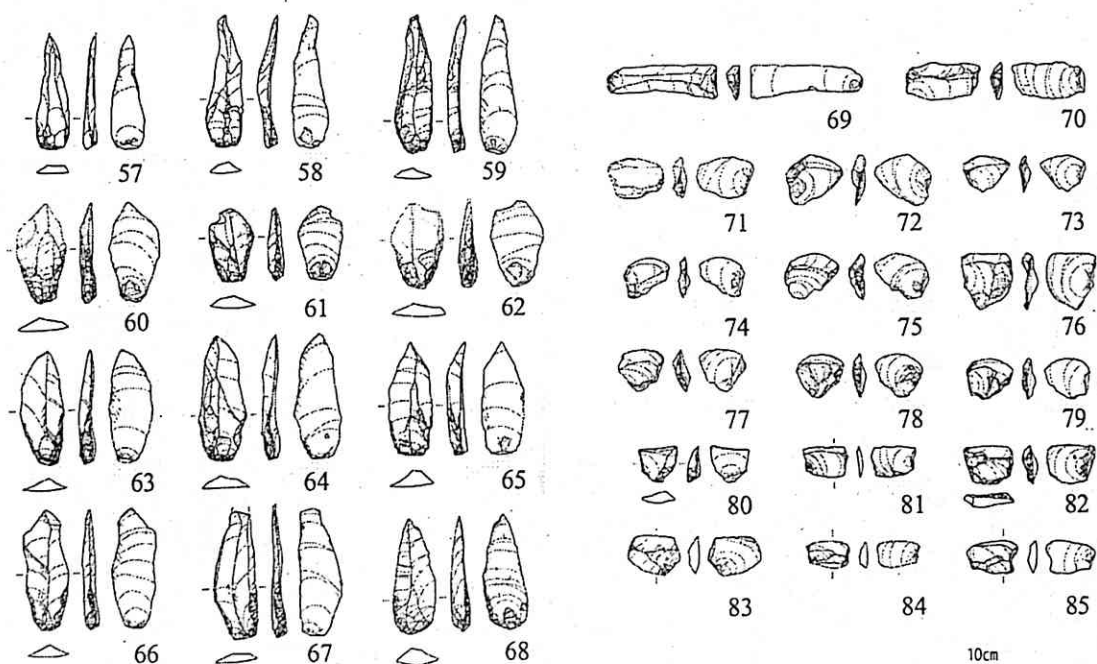
〈此掛沢Ⅱ〉



〈下堤G〉



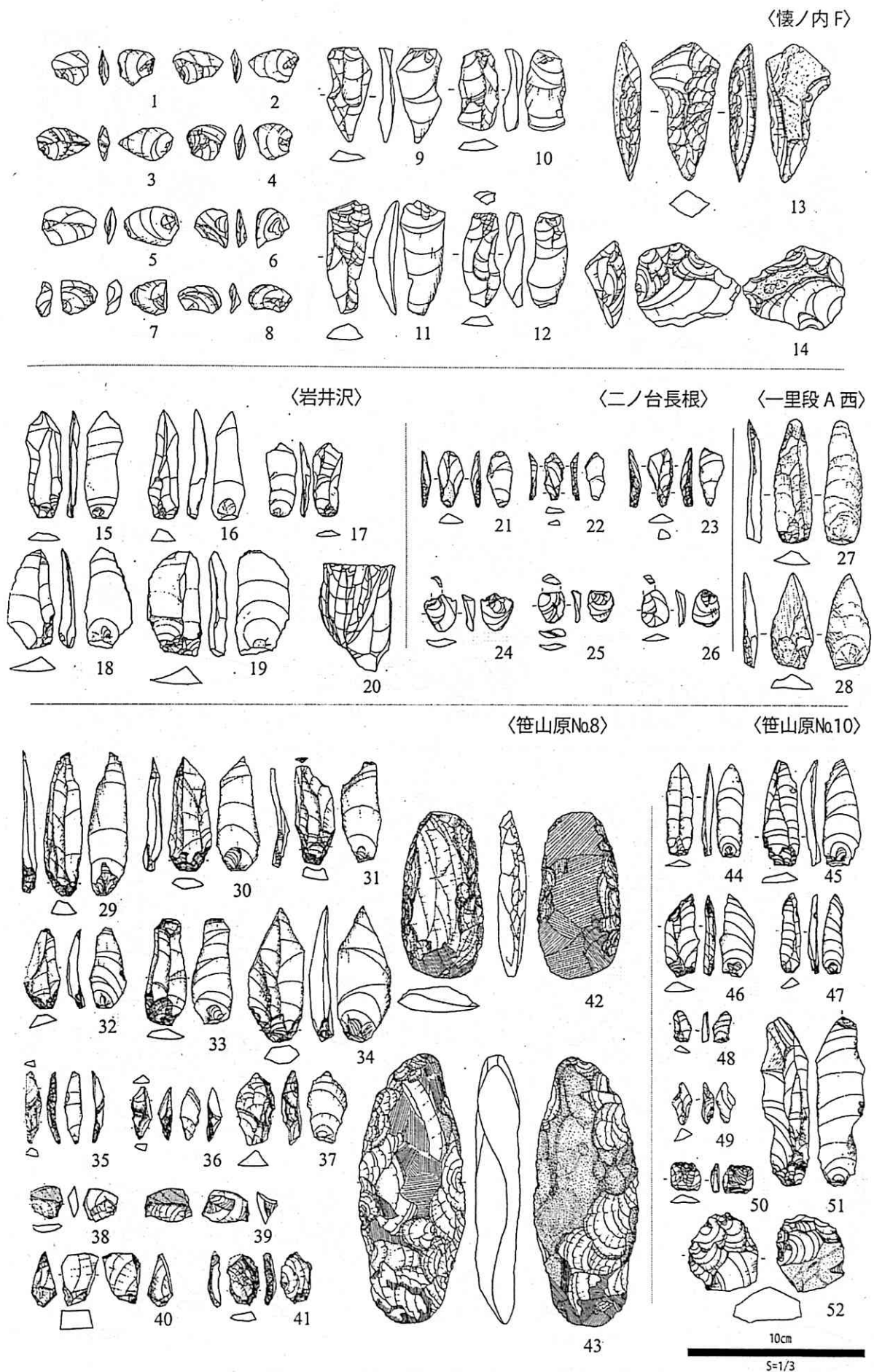
〈家の下〉



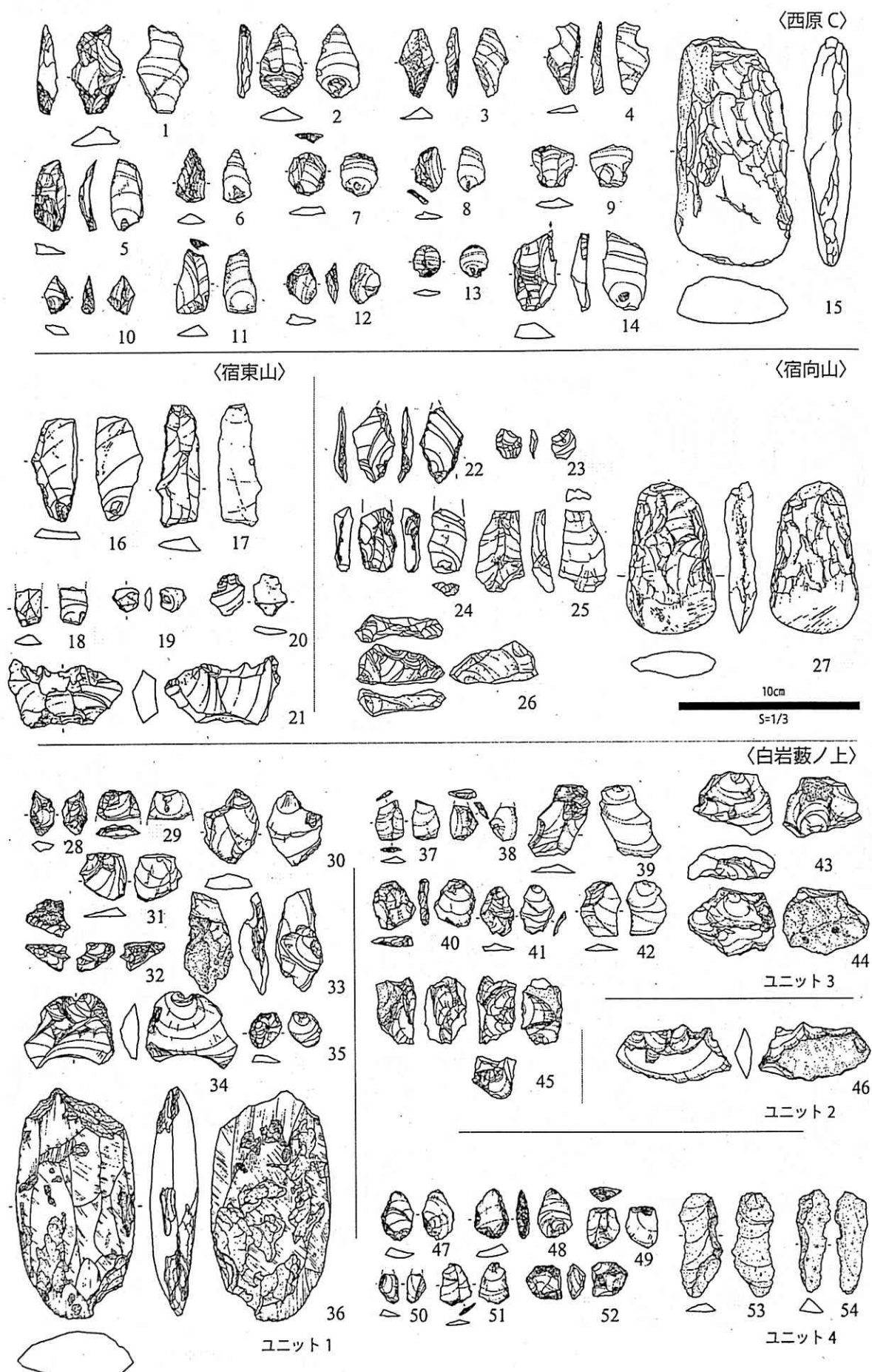
10cm

S=1/3

第Ⅲ-91 図 VII層下部並行期の石器群：古本州島東北部 3




第III-92 図 VII層下部並行期の石器群：古本州島東北部 4

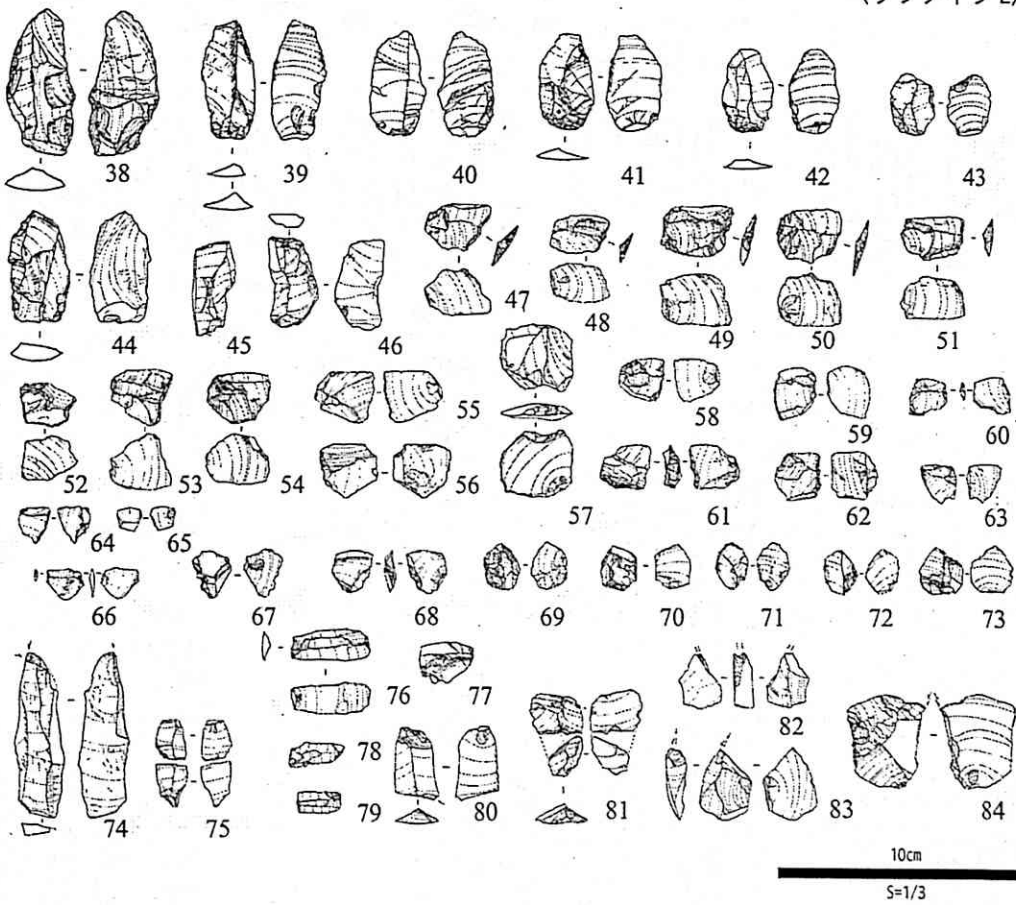


第III-93図 VII層並行期の石器群：古本州島東北部5

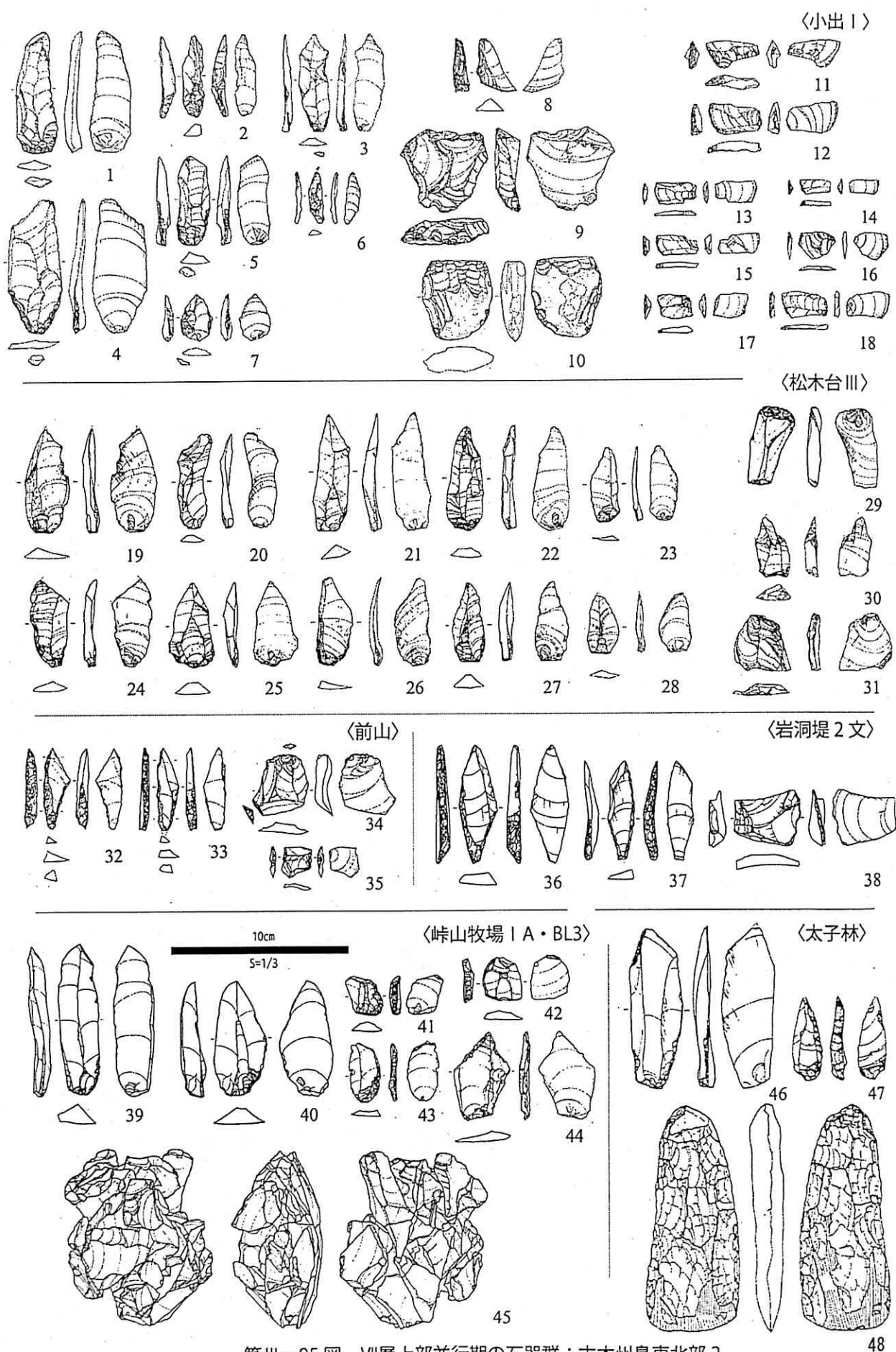
〈ウワダイラ I〉



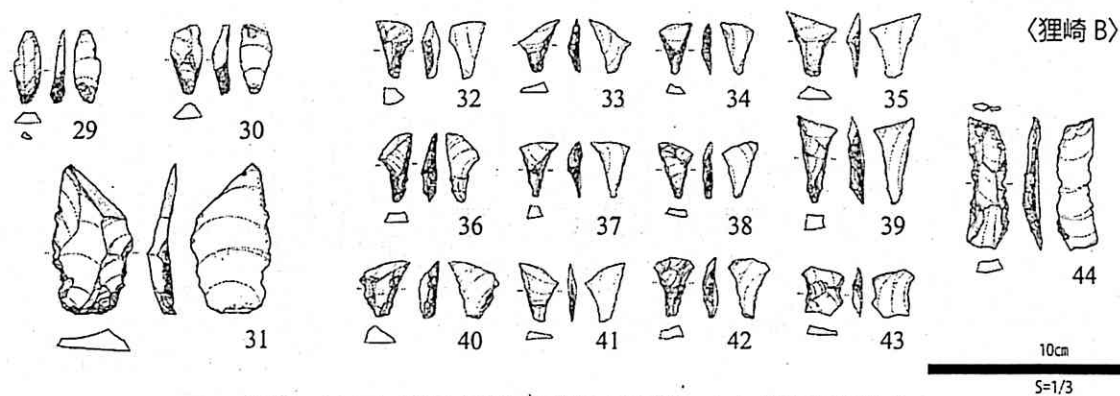

〈ウワダイラ L〉



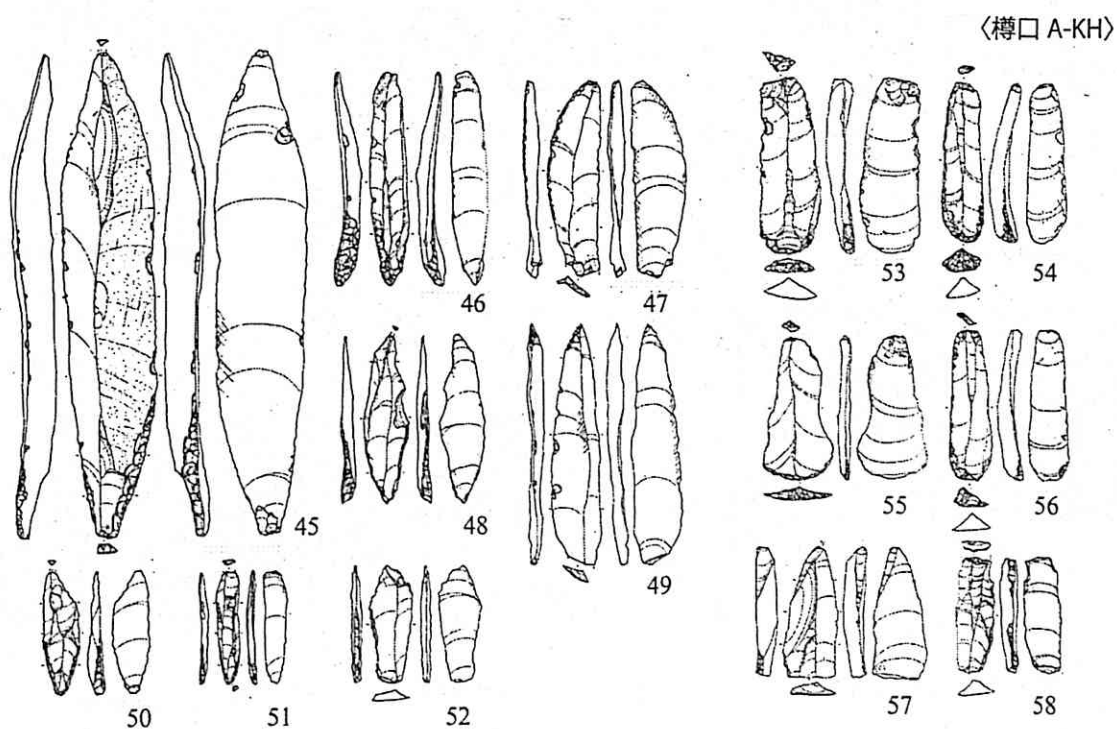
第III-94 図 VII層上部並行期の石器群：古本州島東北部 1



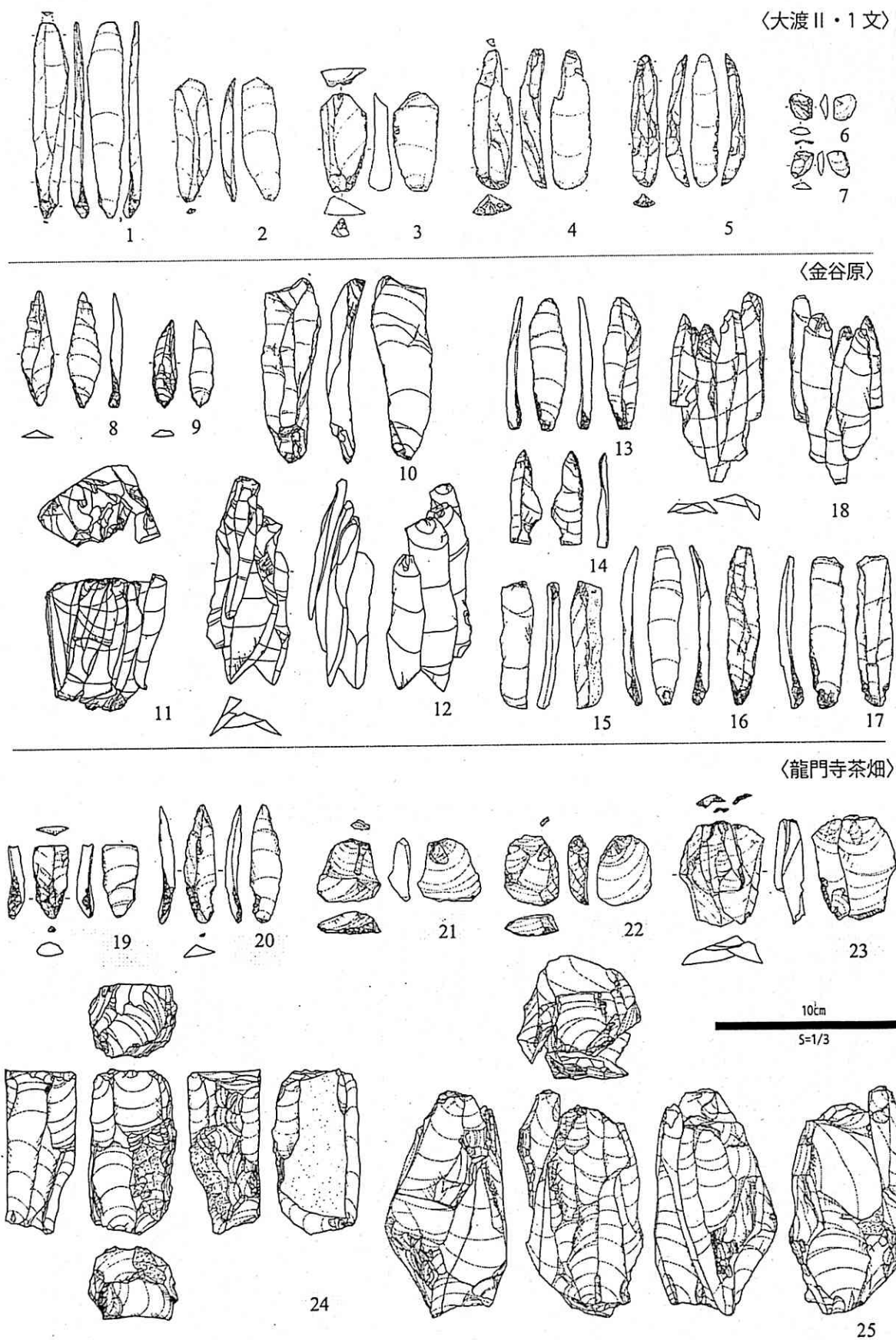
第III-95 図 VII層上部並行期の石器群：古本州島東北部 2



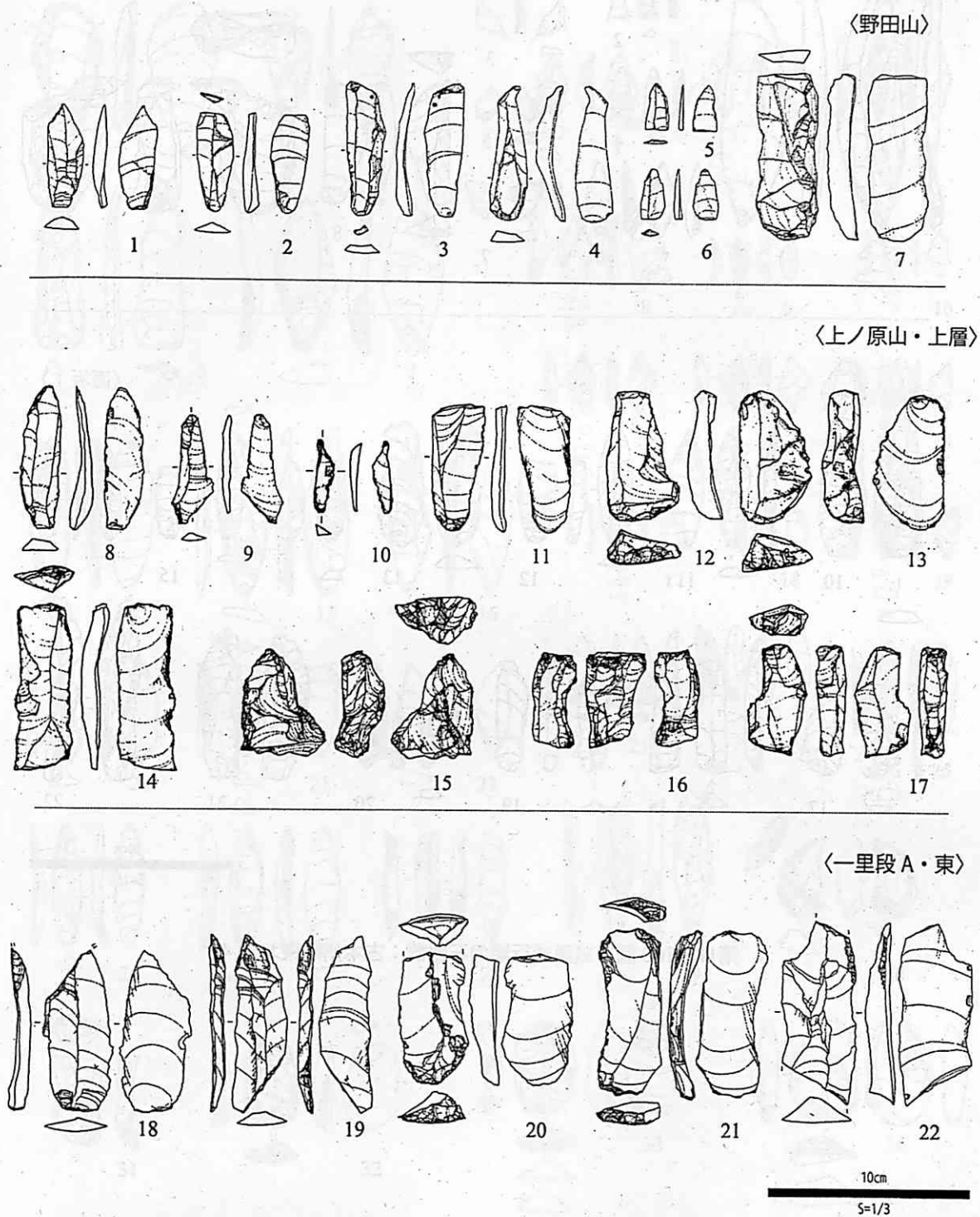
第III-96 図 VII層上部並行期の石器群：古本州島東北部 3



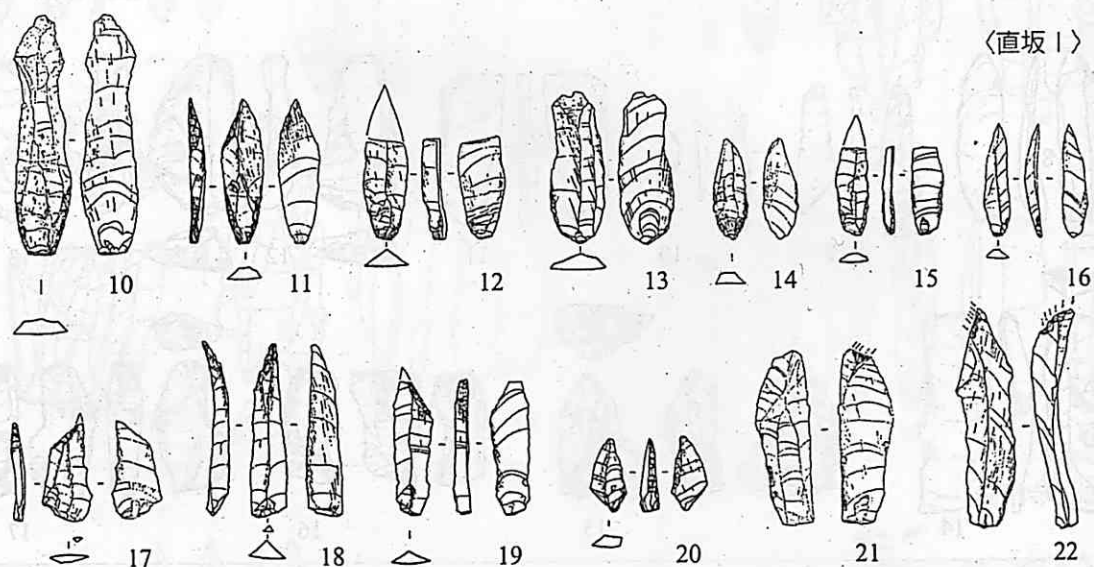
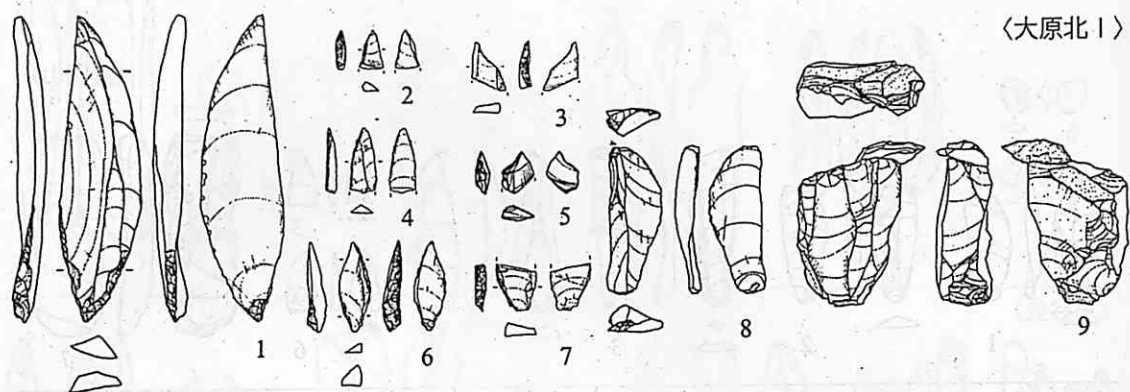
第III-97 図 VI層並行期の石器群：古本州島東北部 1



第Ⅲ-98 Ⅵ層並行期の石器群：古本州島東北部2




第Ⅲ-99 図 VI層並行期の石器群：古本州島東北部 3



10cm

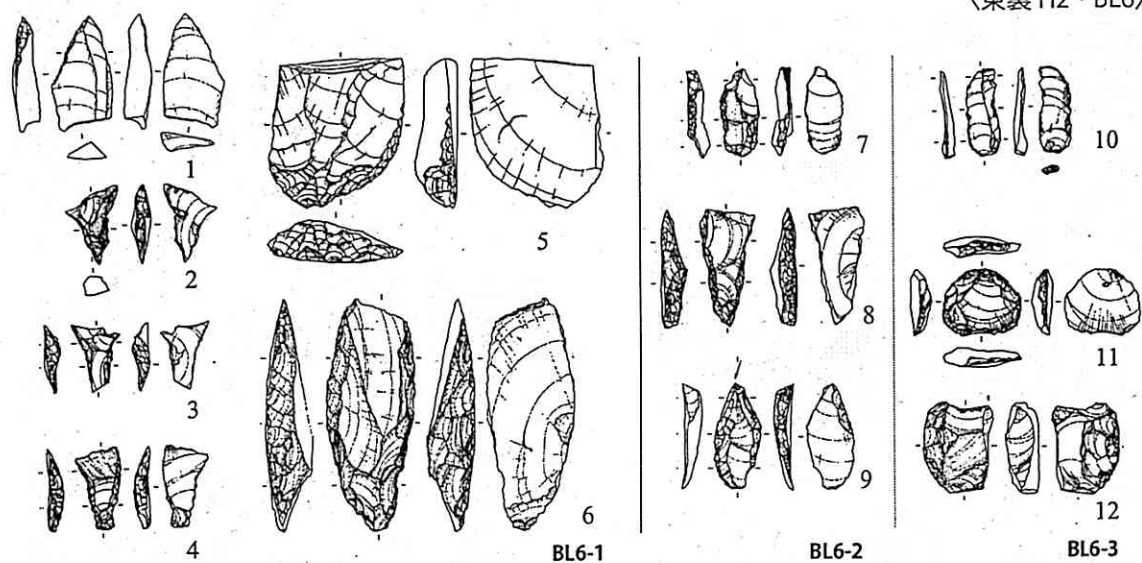
S=1/3

第Ⅲ-100 図 VI層並行期の石器群：古本州島東北部 4

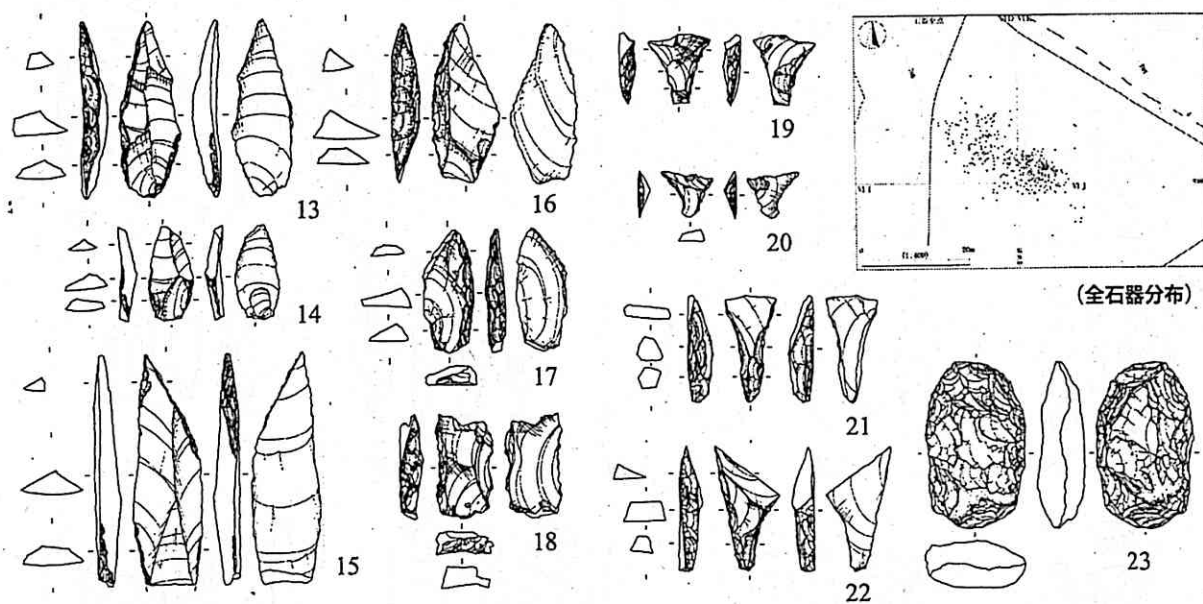


第III-101 図 VI層並行期の石器群：古本州島東北部 5


〈東裏 H2・BL6〉



〈東裏 H1〉



〈仲町 JS 地点〉



第Ⅲ-102 図 VI層並行期の石器群：古本州島東北部 6

第III-2表 仲町遺跡JS地点の層位的出土

A 層位別石材点数

層位	チャート	安山岩	凝灰岩	凝灰質頁岩	玉髄	珧質凝灰岩	珧質頁岩	黒曜石	砂岩	蛇紋岩	鉄石英	不明	無斑晶質安山岩	緑色凝灰岩	総計
Ⅲ	24			2			4	4			13	1	4		52
Ⅳ	3												1		4
Ⅳ上	4		3	1	2			7	1		8		1		27
Ⅳ中	17		1	1	1		2	3			21	3	1	1	51
Ⅳ下	21		1	1	1		1	11		2	30	2	3		73
Va	37	1	3		2		2	15	1		54	1	5		121 AT
Vb	34	1	2	5	3		5	13	2	1	36	6			111
Vc											1				1
V	2												1		3
攪乱	2		1				3	1			1		3		11
総計	144	2	11	10	9	3	17	54	4	3	164	13	19	1	454

B 層位別器種点数

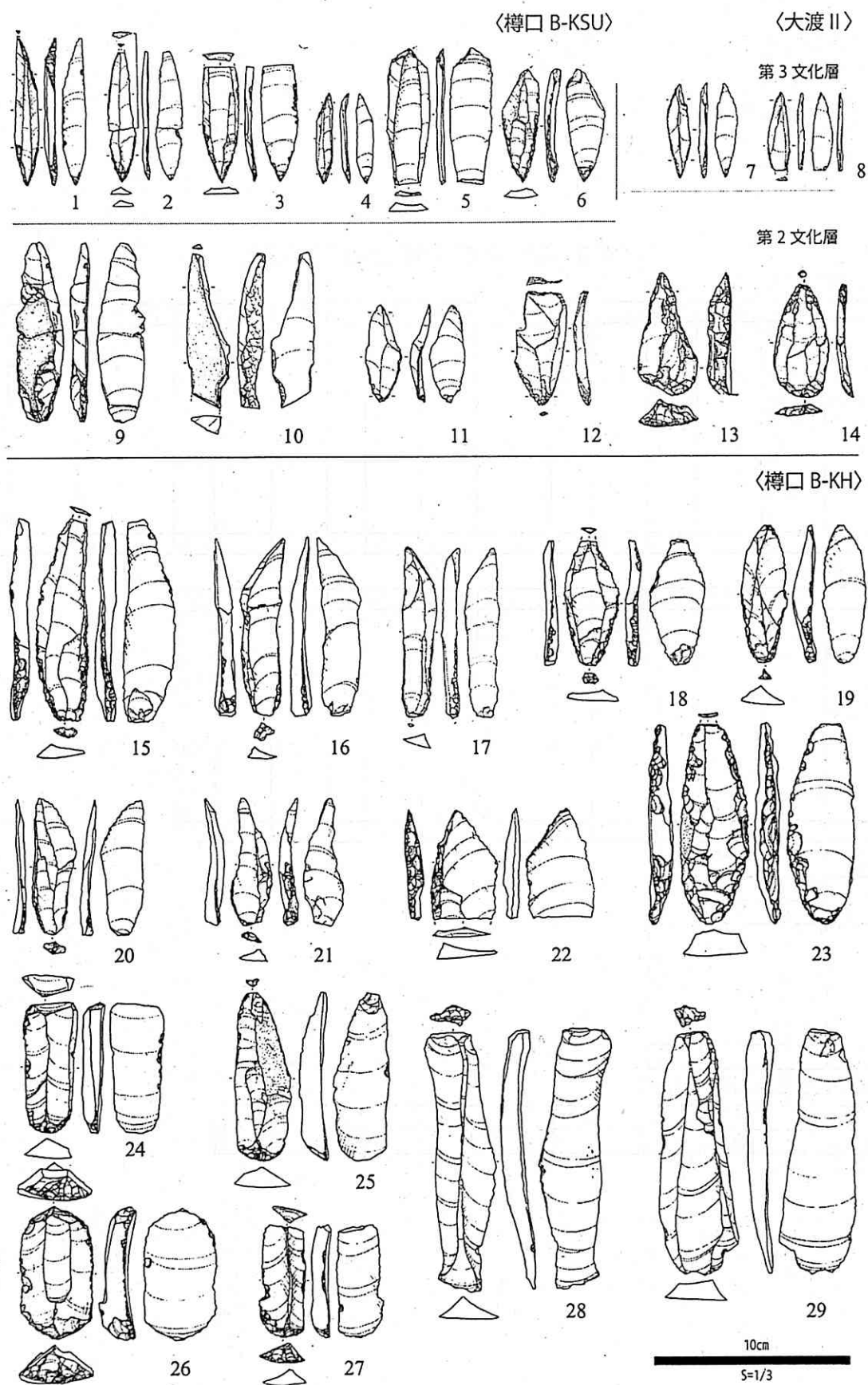
層位	石斧	石斧片	細片	石核	掻器	剥片	ナイフ	ハンマー	CS	礫器	台形	総計
Ⅲ			8			42	1				1	52
Ⅳ						4						4
Ⅳ上			3	1		18	1	2			2	27
Ⅳ中	1		15	1		32				2		51
Ⅳ下		1	21	1		47		1			2	73
Va			25	2	1	85	1	2	1	1	4	121 AT
Vb			35	5		64	1	4		1	1	111
Vc			1									1
V						3						3
攪乱			2			9						11
総計	1	1	110	10	1	304	3	9	1	4	10	454

C 台形様石器の出土層位

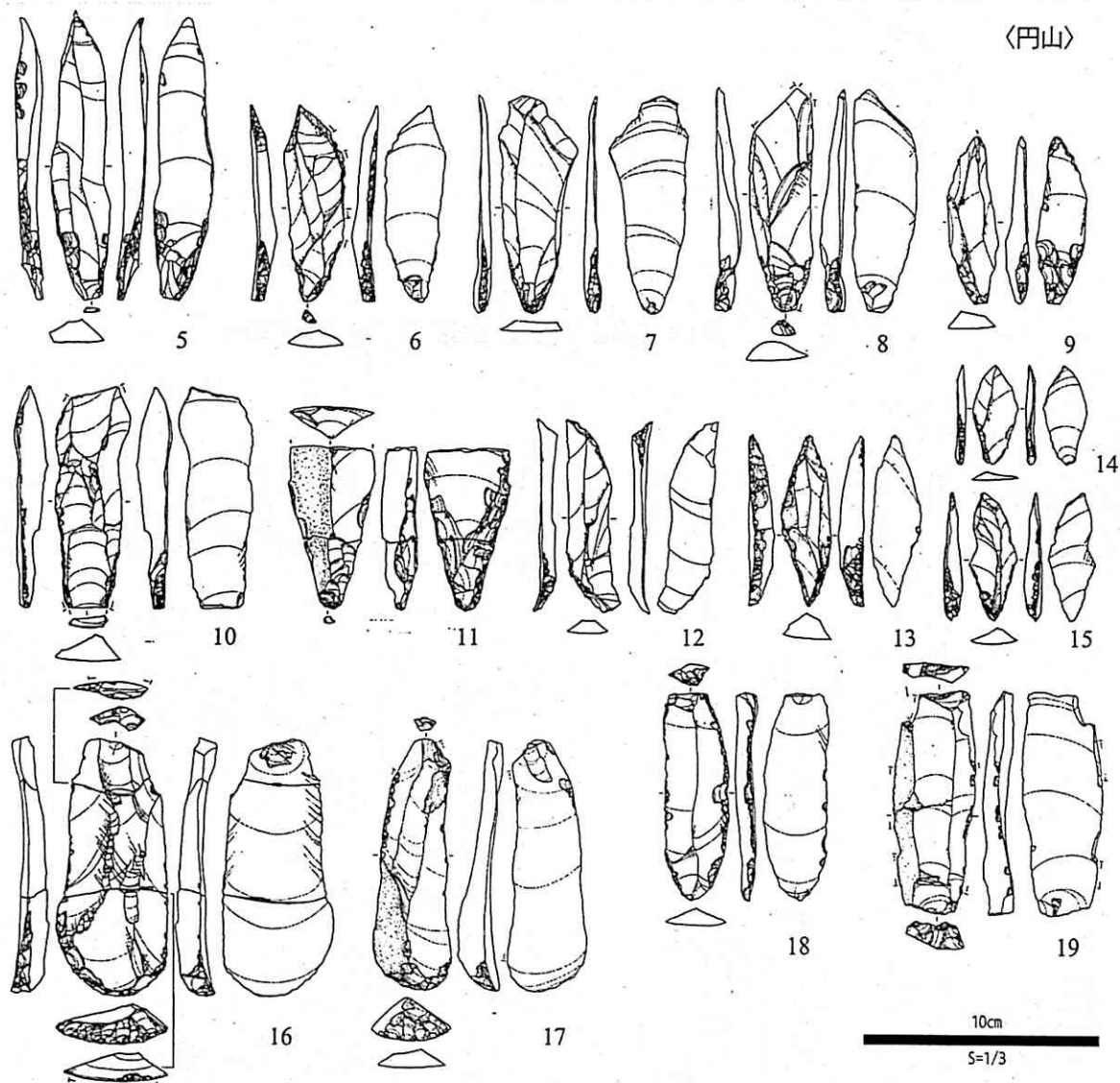
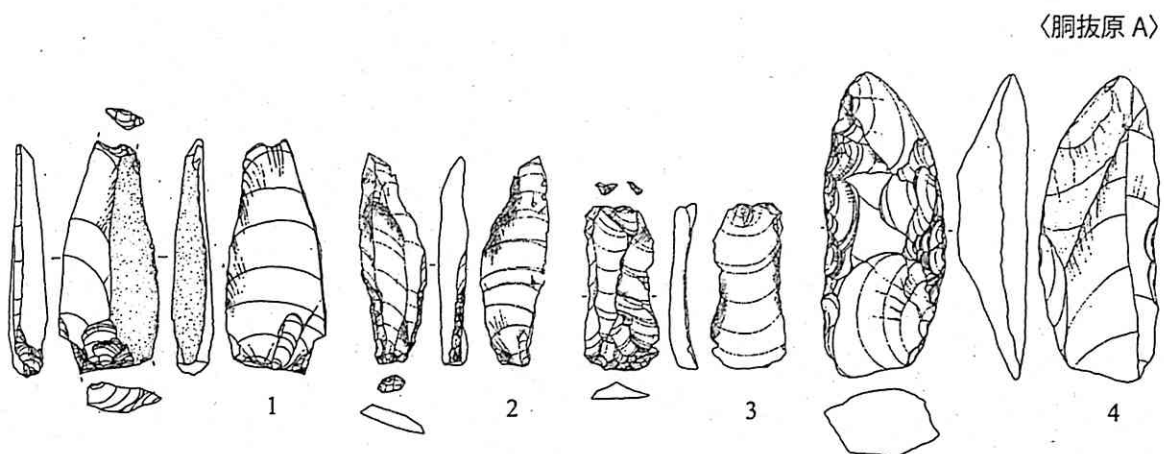
層位	台形様		総計
	黒曜石	鉄石英	
Ⅲ		1	1
Ⅳ上	2		2
Ⅳ下		2	2
Va	1	3	4 AT
Vb	1		1
総計	4	6	10

D 狸崎型を含む個体2の出土層準

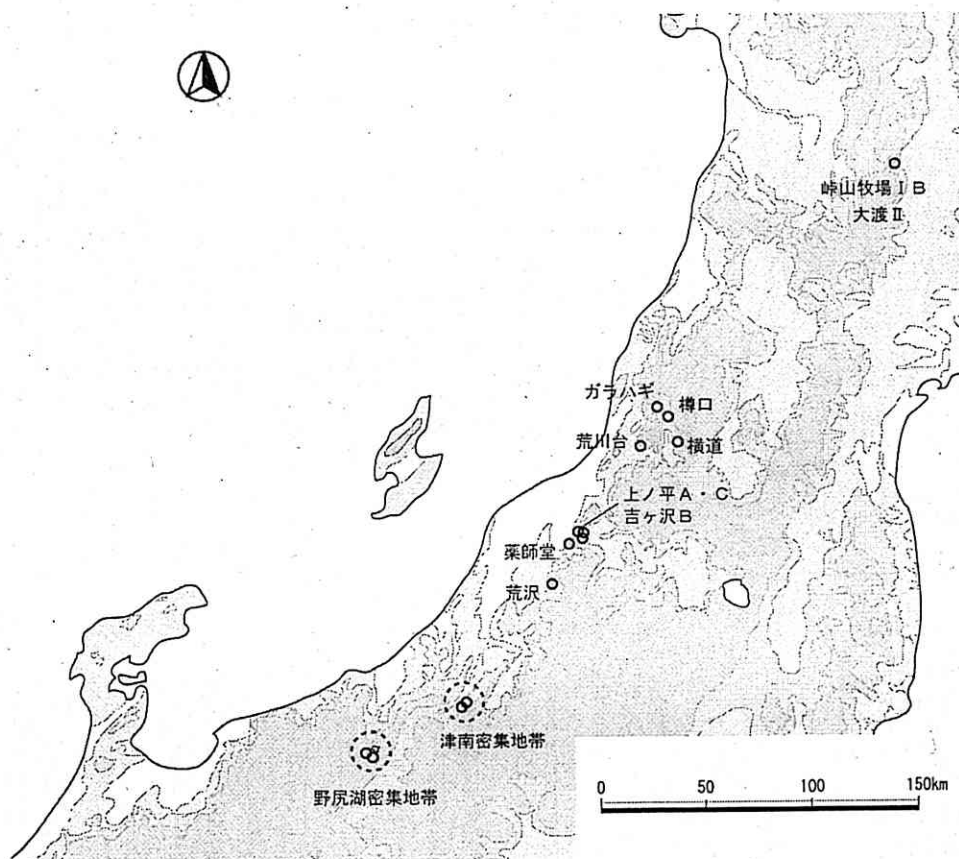
個体番号	石材	I・II・攪乱	Ⅲ	Ⅳ	Ⅳ～Ⅴ	V	Va	Vb	Vc
2	鉄石英	2	7	44	0	0	43	21	1



第Ⅲ-103 図 V層・Ⅳ層下部並行期の石器群：古本州島東北部 1
 ※最上段の石器群はⅣ層中部並行期である。層位的上下関係を示すために提示した。

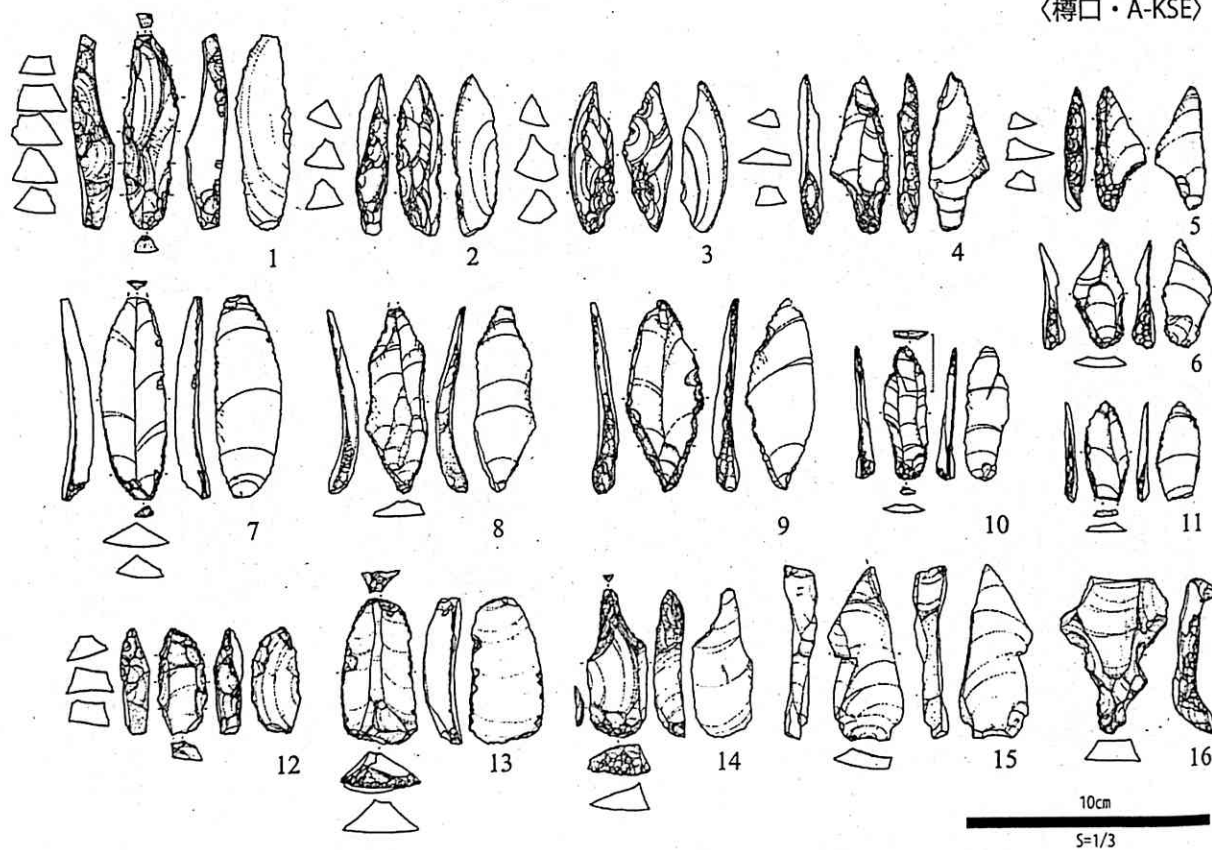


第III-104 図 V層・IV層下部並行期の石器群：古本州島東北部2

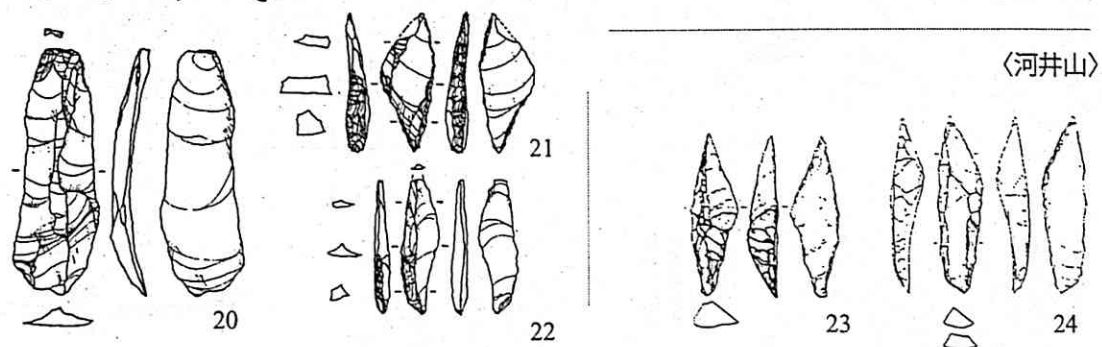
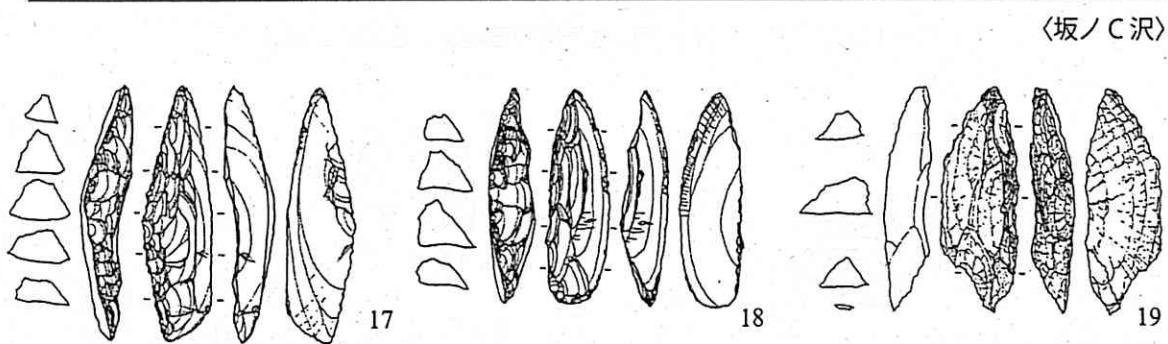
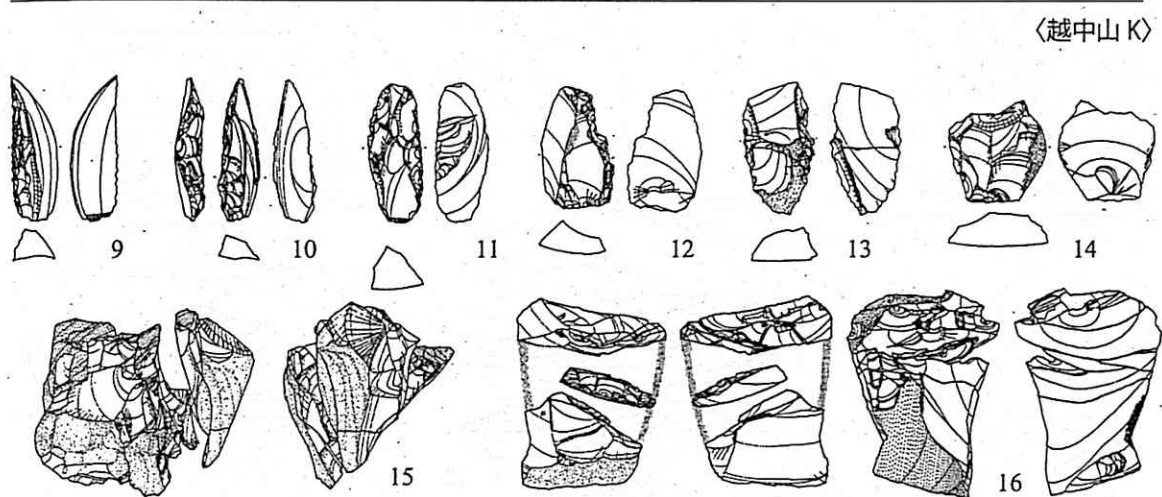
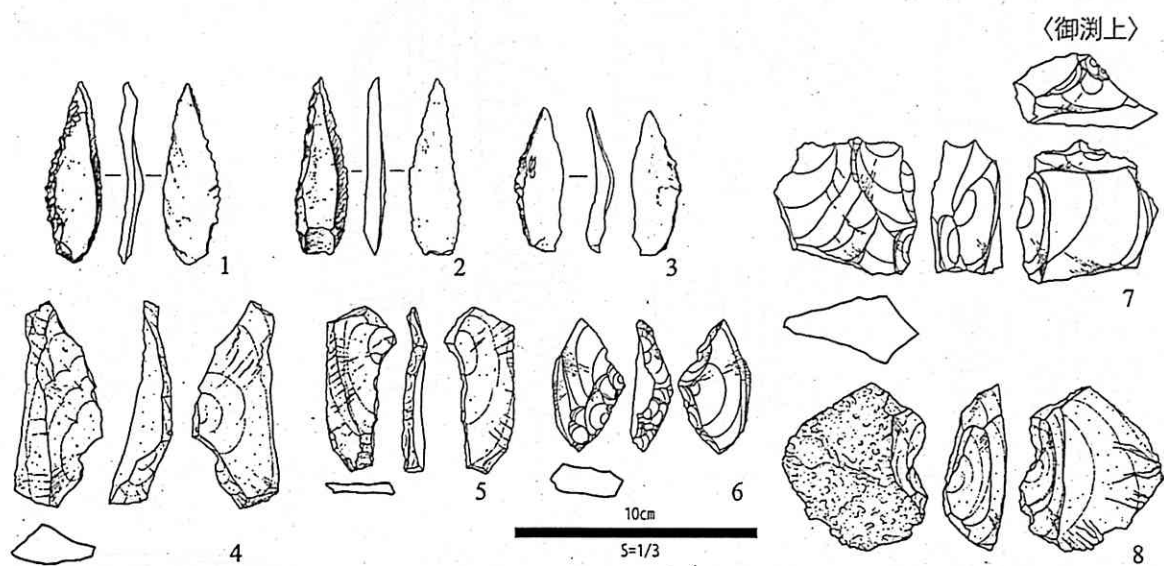


第Ⅲ-105 図 杉久保石器群の分布 (森先 2004a)

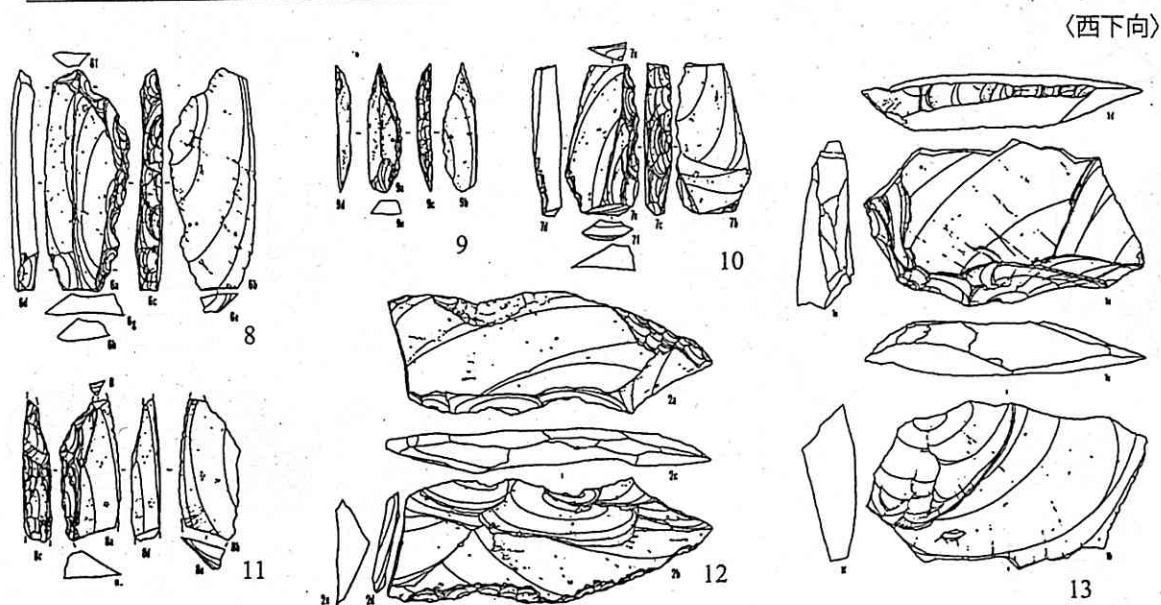
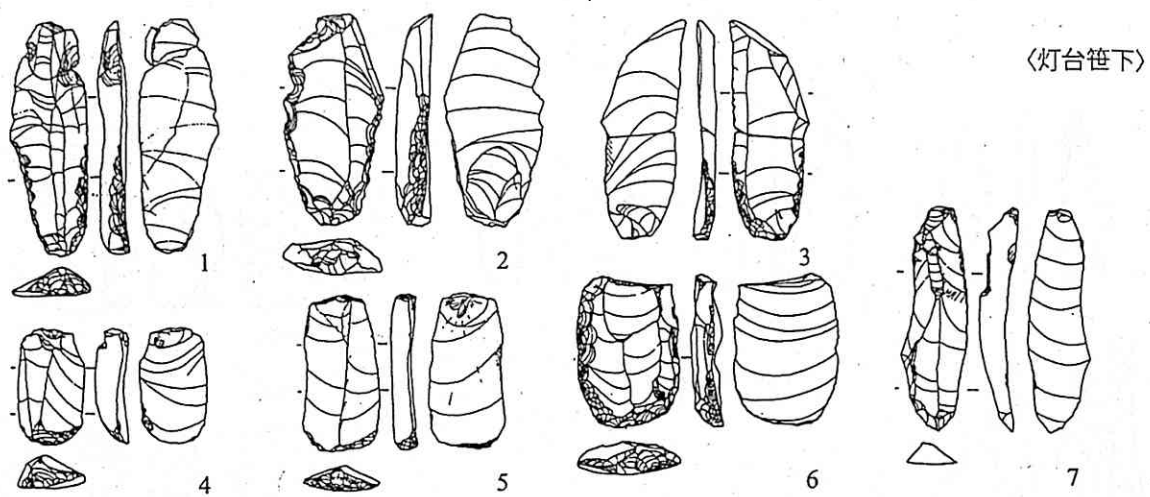
〈樽口・A-KSE〉



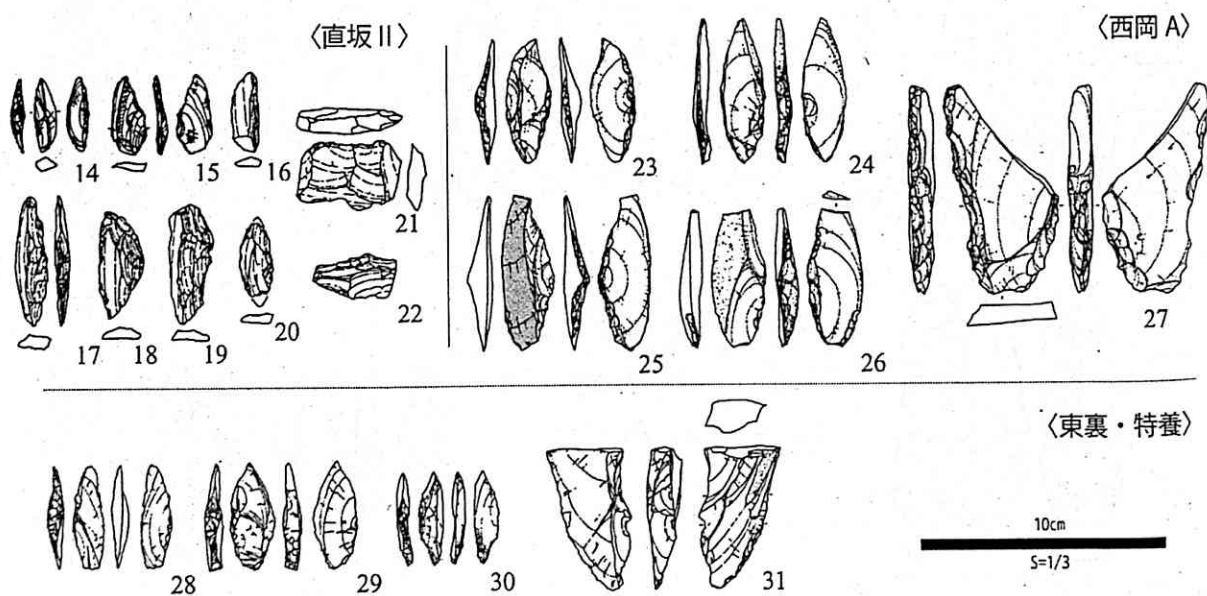
第Ⅲ-106 図 V層・IV層下部並行期の石器群：古本州島東北部 3



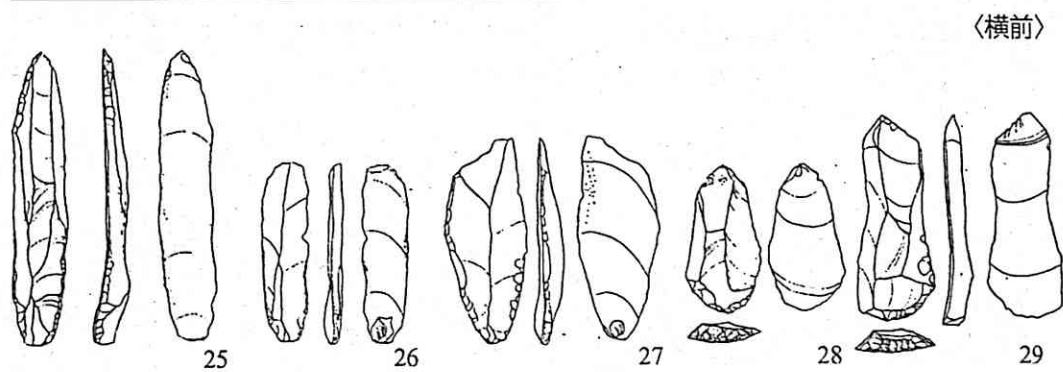

第Ⅲ-107 図 V層・Ⅳ層下部並行期の石器群：古本州島東北部 4



第Ⅲ-108 図 V層・Ⅳ層下部並行期の石器群：古本州島東北部5

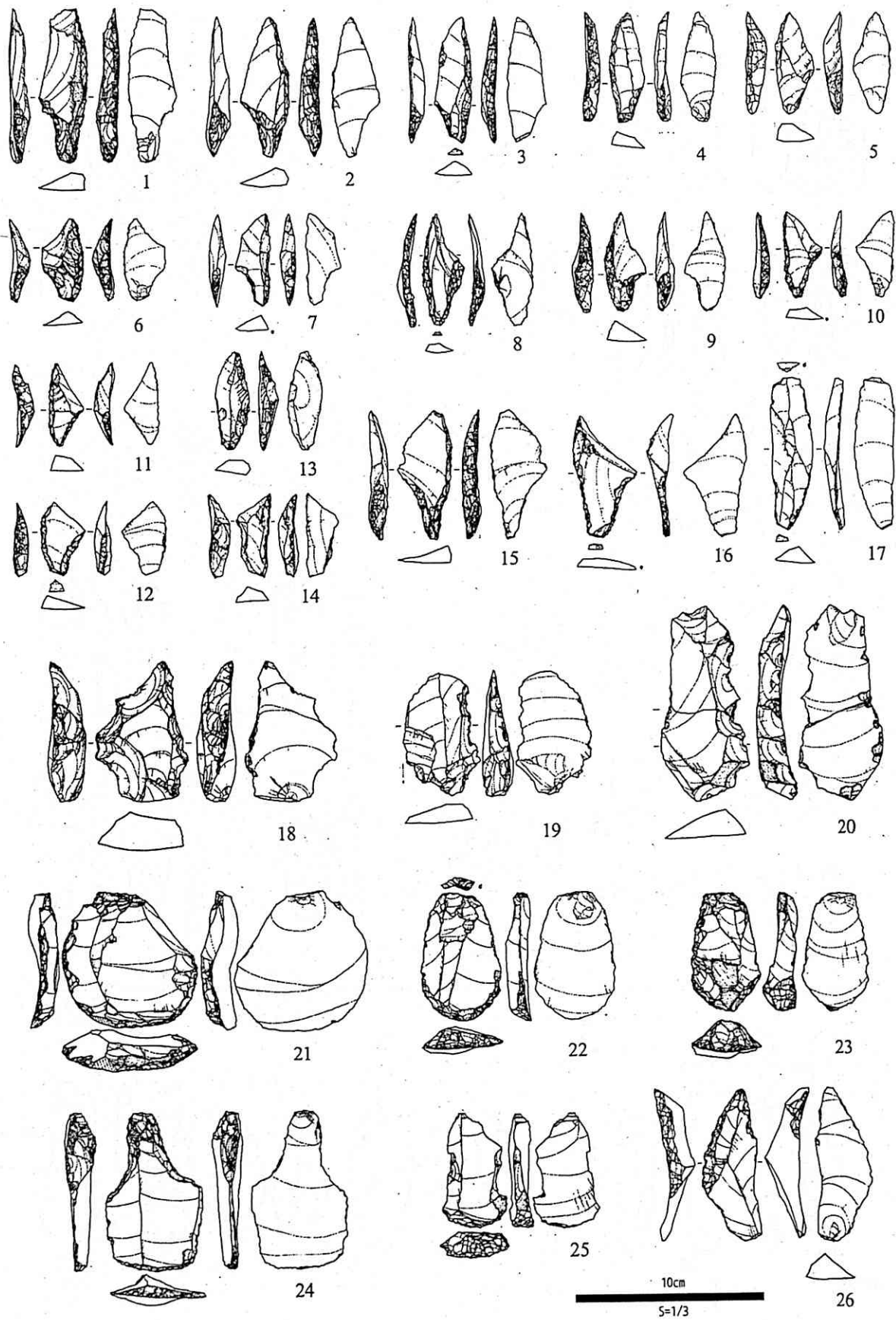


第Ⅲ-109 図 Ⅳ層中部並行期の石器群：瀬戸内系石器群

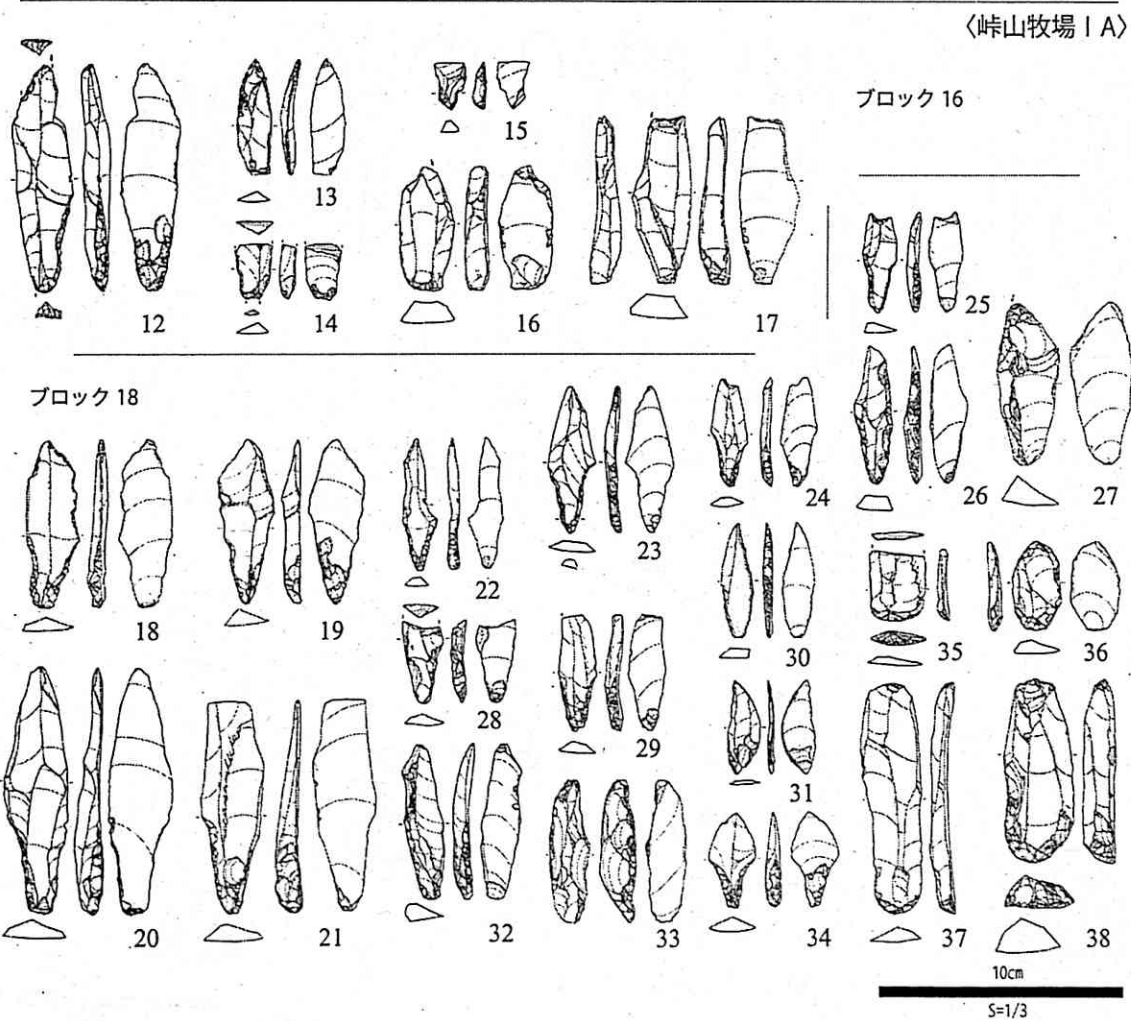
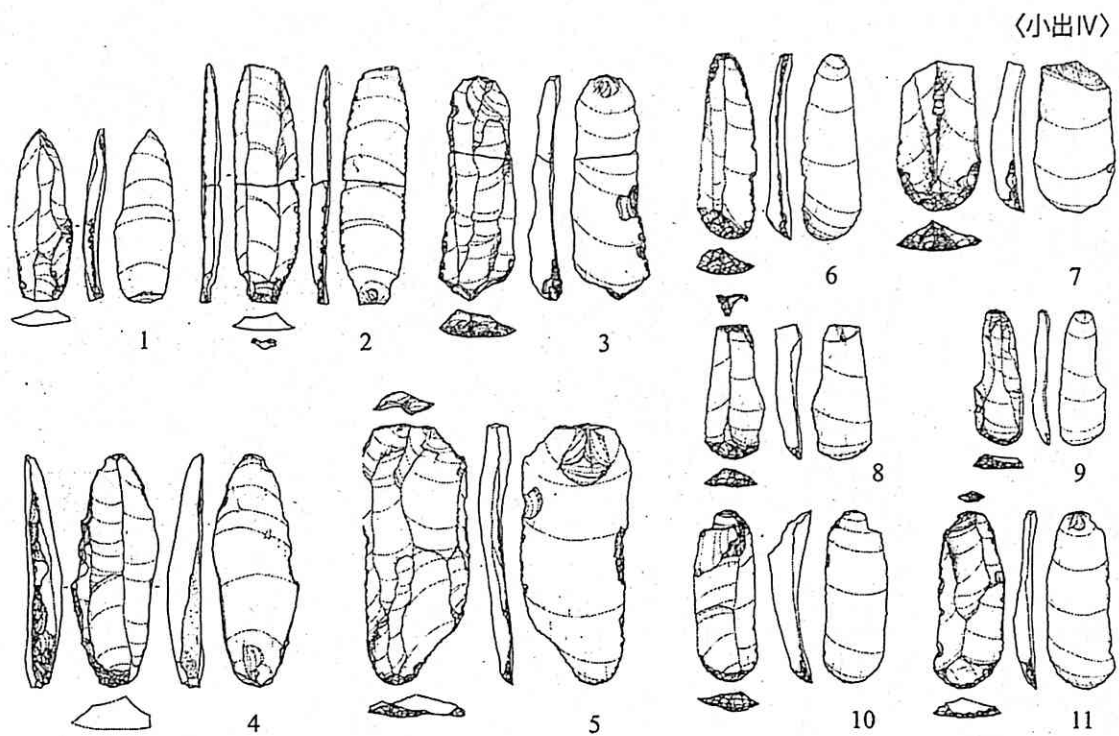


第Ⅲ-110 図 V層・Ⅳ層下部並行期の石器群：古本州島東北部6

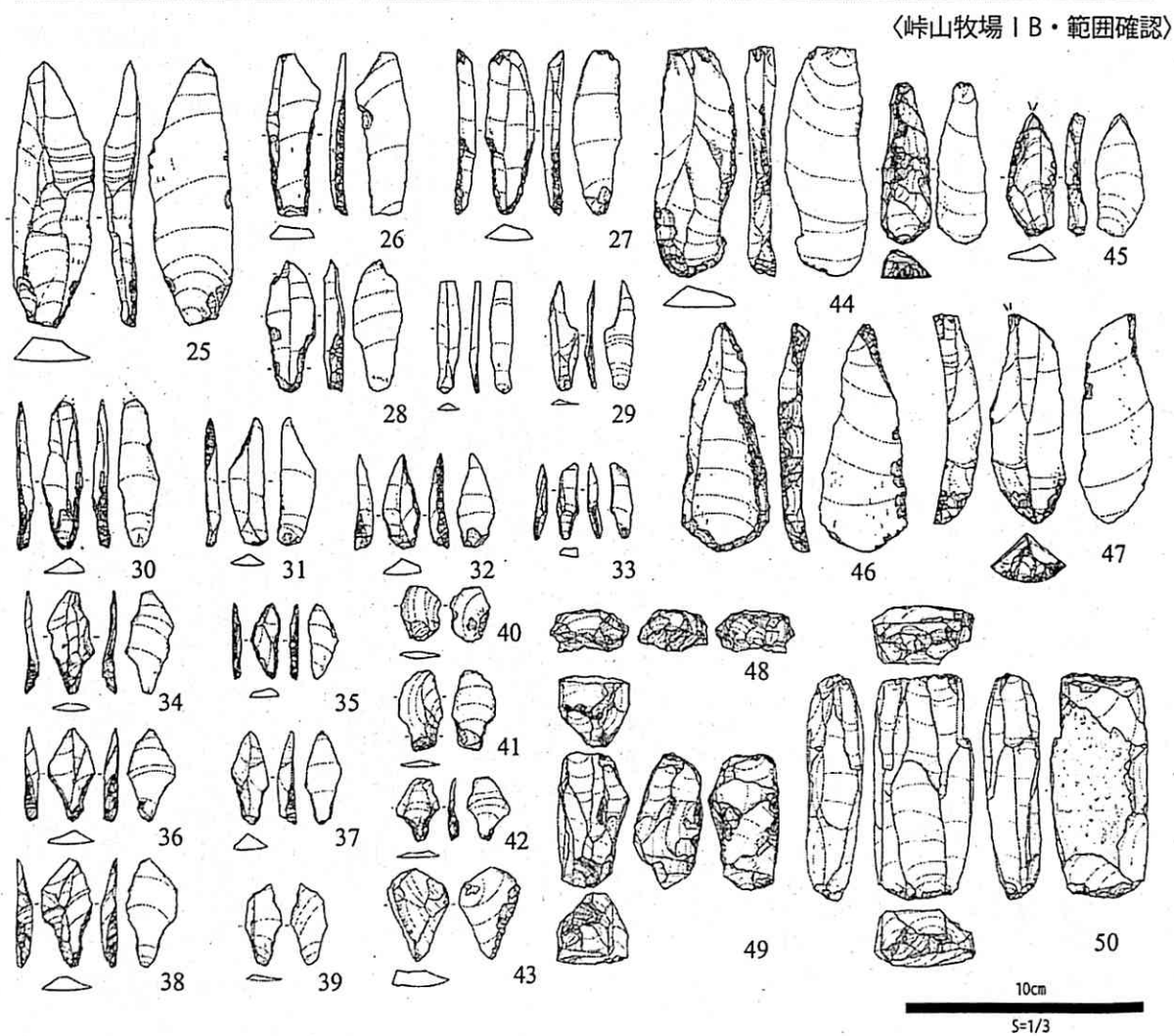
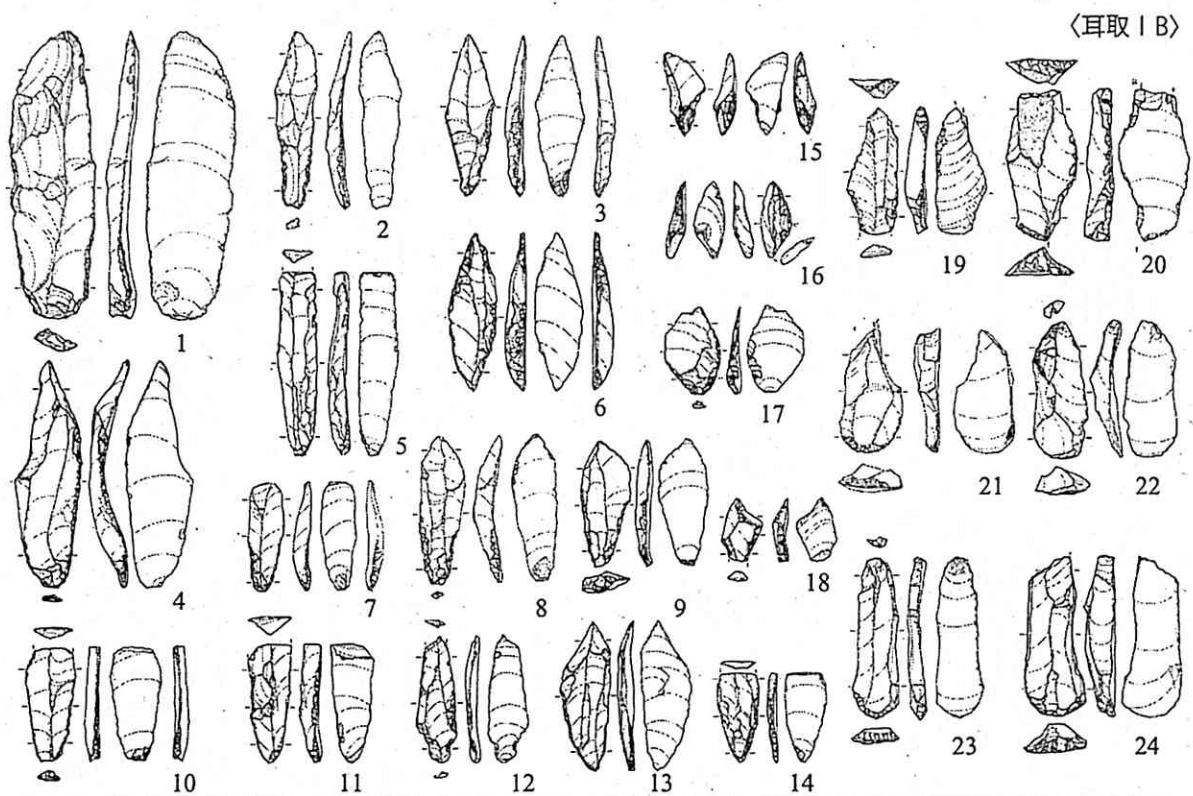
〈上三野 A・1,2 次〉



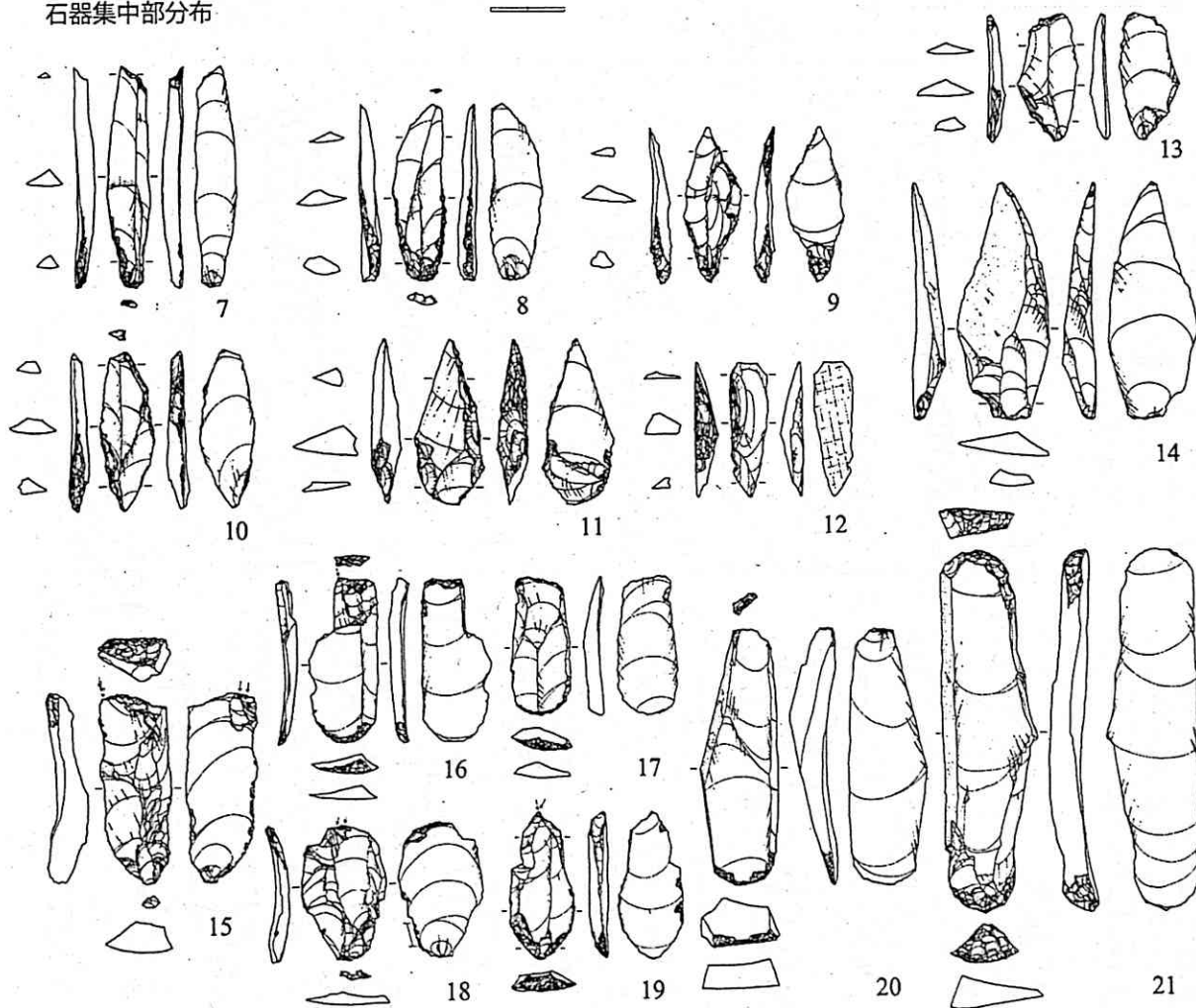
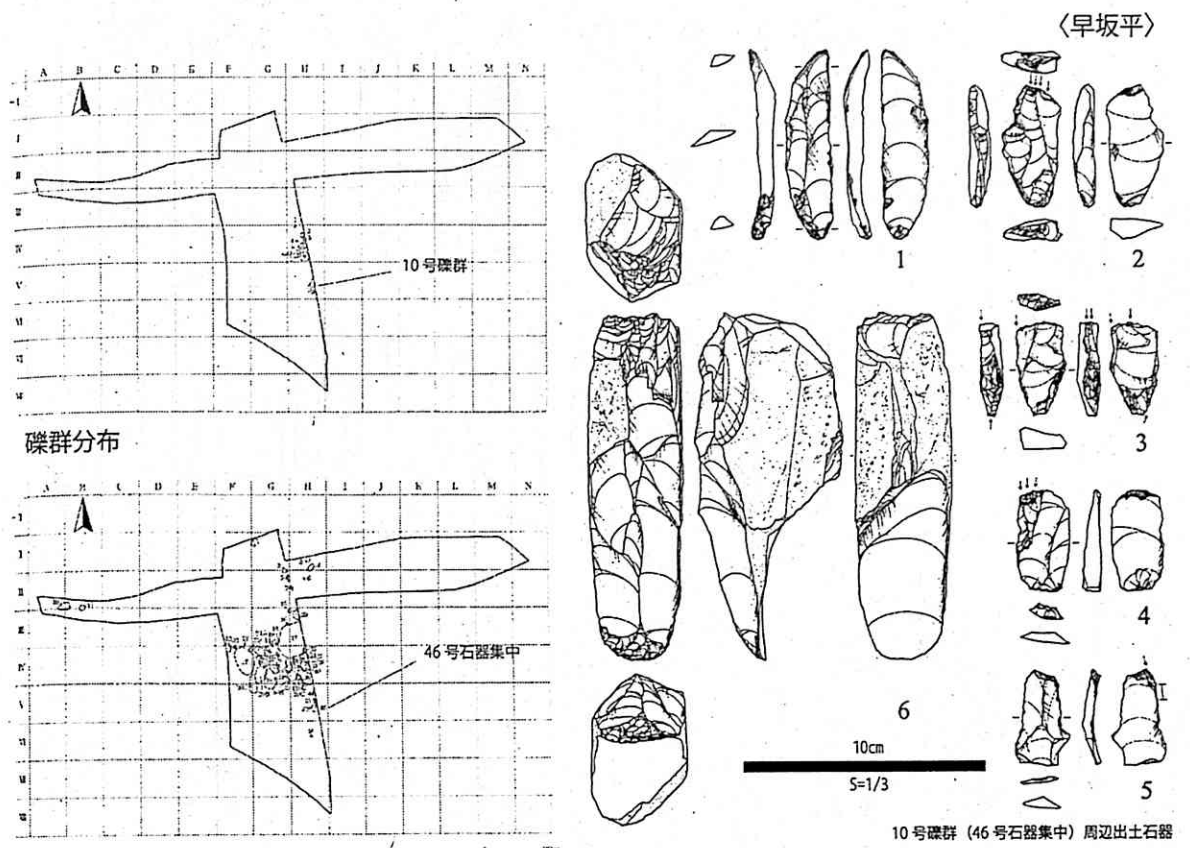
第Ⅲ-111 図 V層・Ⅳ層下部並行期の石器群：古本州島東北部 7



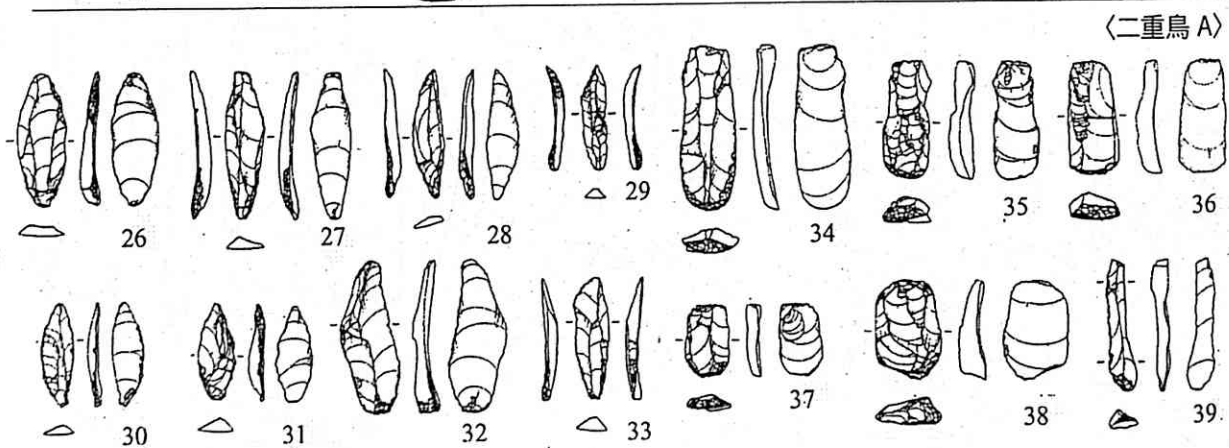
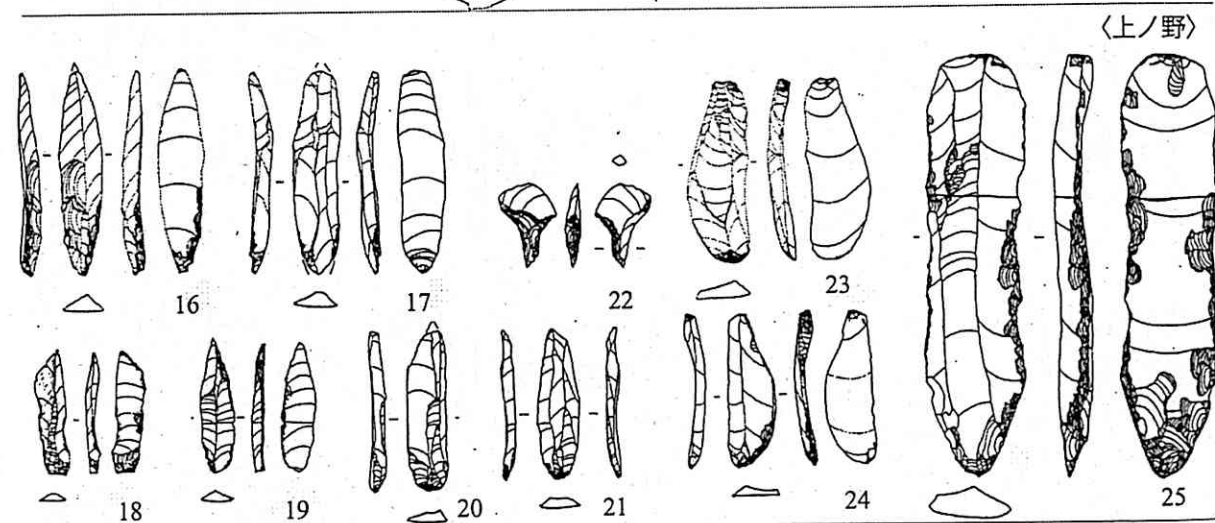
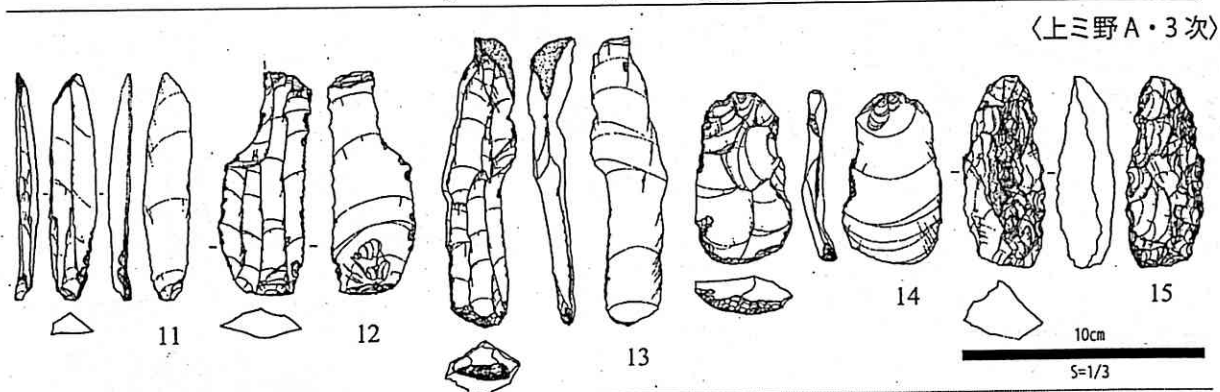
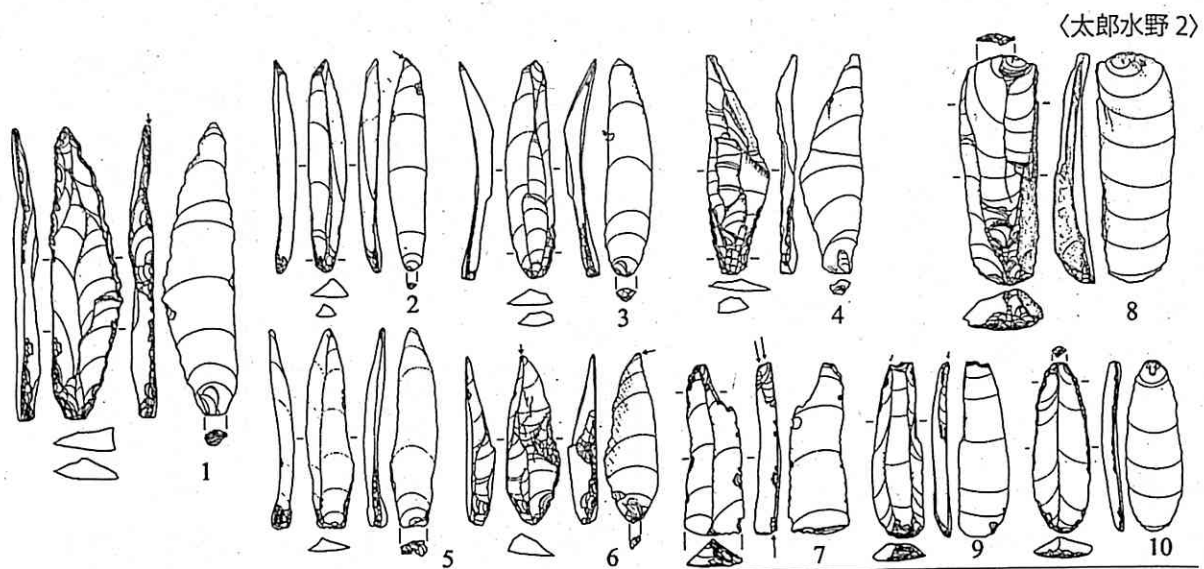
第Ⅲ-112 図 V層・Ⅳ層下部並行期の石器群：古本州島東北部 8



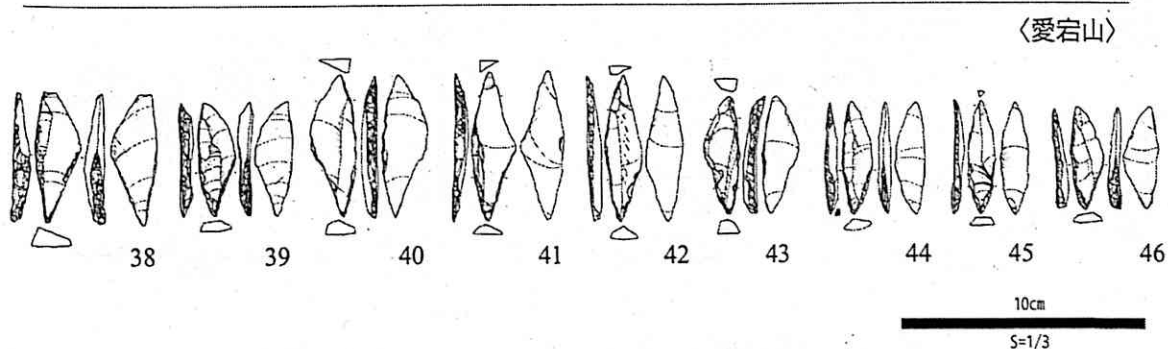

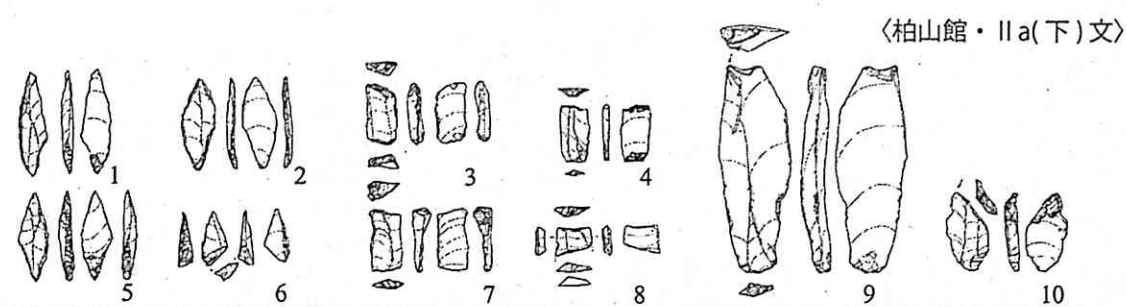
第III-113図 V層・IV層下部並行期の石器群：古本州島東北部9



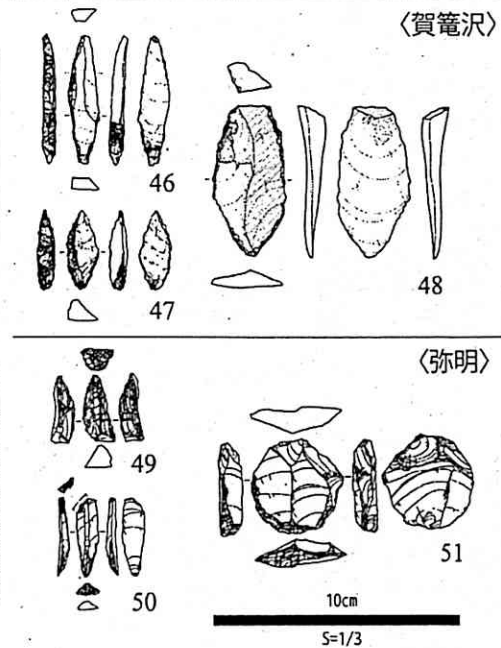
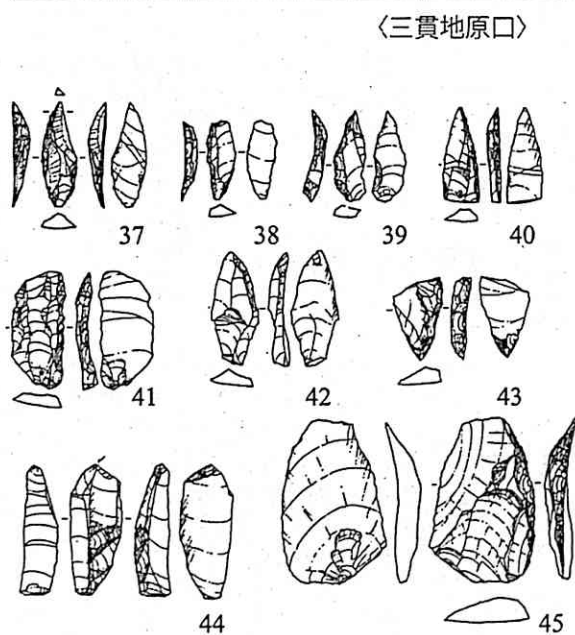
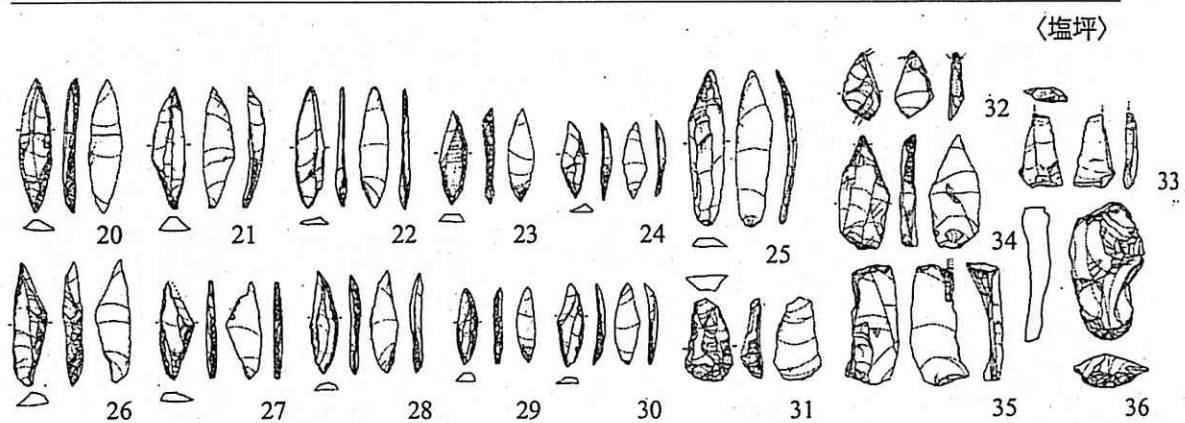
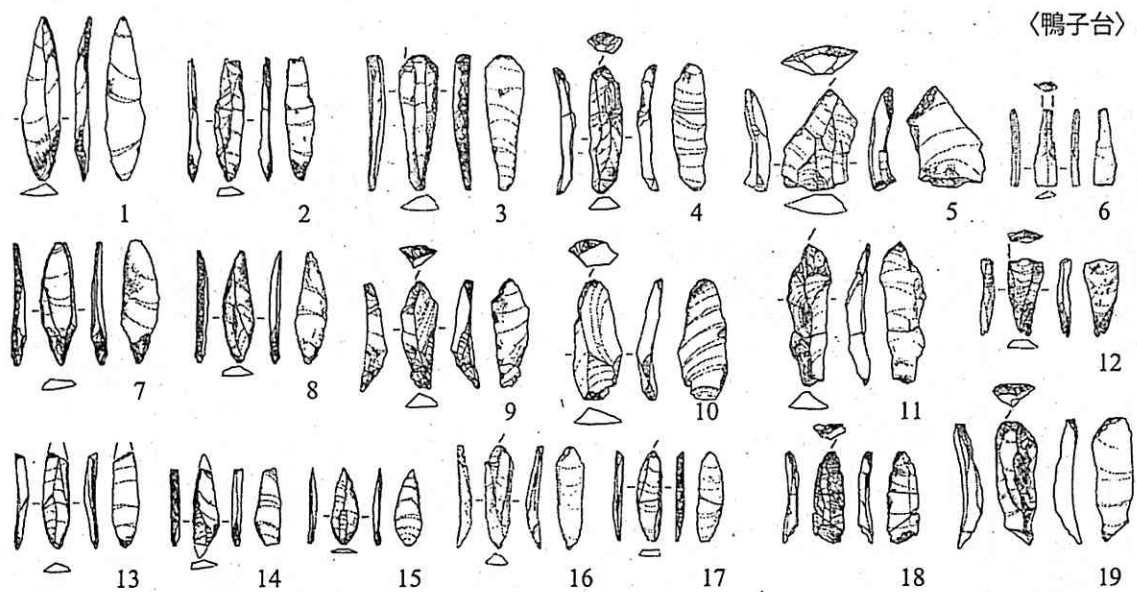
第Ⅲ-114図 IV層中部並行期の石器群：古本州島東北部1



第III-115 図 IV層中部並行期の石器群：古本州島東北部 2



第III-116図 IV層中部並行期の石器群：古本州島東北部3



第III-117図 IV層中部並行期の石器群：古本州島東北部4

※ただし、弥明遺跡を除く（V層～IV層下部並行期）

第III-3表 古本州島西南部の石器群編年(1) 東海～関東

	東海地方西部	東海地方中部	東海地方東部	中部高地	南関東地方西部	南関東地方東部	北関東地方
中部	広野北・K2 勾原中・K3 寺谷山田原Ⅱ 京見塚	広合・YLL 清水柳北東尾根 中見代Ⅰ・YLL 子ノ神・BB0	御小屋ノ久保 男女倉B・J 手長丘 追分・3文	原口 栗原中丸 長堀北 中村C 下森鹿島B	日影山 砂川 西久保 高稲荷	御山・VIIa 一本松南・7文 平賀一ノ台	東長岡戸井口
IV層	下椿洞・KⅡ 寺田	中見代Ⅱ・BB0 上ノ池・Ⅱ文 中見代Ⅲ・BB0 イラウネ・BBⅠ上 上ノ池・Ⅲ文 中見代Ⅱ/Ⅲ・BBⅠ	野辺山B5 柳又C 城ノ平	上草柳2・Ⅱ文 橋本・Ⅳ文 用田大河内・Ⅵ文 上土棚・Ⅲ/Ⅳ文 鹿島湖南・Ⅳ文 南島野・Ⅱ文 柏ヶ谷長ヲサ・Ⅸ文 代官山・Ⅵ文	惹ヶ谷戸・3文 下柳沢・2文 西之台B・Ⅳ下 下戸塚・1文 自由学園南・2文 大門・2 下柳沢・1文 出山 葛原B・Ⅲ文 花沢東・4文 栗山2 東早淵・5文 国分寺37・Ⅳ文 惹ヶ谷戸・3文 殿山	和良比木山Ⅱ-5 白旗前S30 源七山・4文 一本松南・6文 天神崎奥之台・Ⅲ文 一本松南・5文 北海道・Ⅴ文 彦八山 源七山・3文 小中台・Ⅱ文 取香和田戸・4文 一本松南・4文 北大作	伊勢崎Ⅱ・1文 今井三崎堂・Ⅲ文 寺野東・Ⅱ文 今井見切塚・Ⅲ文 上白井西井根・2文
V層	上 白野1 白野2	尾上イラウネⅡ・BBⅠ下 中村分 桜畑上・BBⅠ 子ノ神・BBⅠ下 清水柳北・東尾根・NL 清水柳北・東尾根・BBⅡ 初音ヶ原A3・1文 西大曲・Ⅰ文 清水柳北・中央尾根・BBⅢ 初音ヶ原A2・Ⅲ文		柏ヶ谷長ヲサ・ⅩⅠ文 鹿島湖南・Ⅴ文 橋本・Ⅴ文… 鹿島湖南・Ⅵ文 寺尾Ⅵ文 橋本・Ⅵ文 大門・4文	嘉留多・3文 天文台Ⅲ・5 羽根沢台・Ⅴ文 武蔵台東・Ⅴ中 惹ヶ谷戸32・4文 瀬田・6文 鈴木・Odケリッド 菅原神社・Ⅵ/Ⅶ 惹ヶ谷戸32・5文 西台後藤田 瀬田・7文		
VI層	椿洞・KⅢ 寺尾敷	中身代Ⅰ・Ⅳ文 中身代Ⅰ・Ⅲ文 中身代Ⅱ・ⅩⅢ層	追分・4文 茶臼山 池のくるみ			…泉野Ⅰ 飯仲金堀 若葉台・6b 梅垣後・4文 取香和田戸・5文 東林跡… 香山新田中横堀 北海道・Ⅶ文	書上木山 三ツ子沢中 房谷戸・Ⅱ文 堀下八幡 …後田 勝保沢中ノ山 見立淵井
VII層	下	中身代Ⅰ・Ⅳ文 中身代Ⅰ・Ⅲ文 中身代Ⅱ・ⅩⅢ層	成増との山・4文 下里木邑 追分・5文…	西台後藤田 等々力根 羽根沢台・Ⅶ文	聖人塚・Ⅶ	分郷八崎 大上・3文 …磯山 渡志江西宿	

註：IV層中部並行期は主要遺跡のみ表記

第III-4表 古本州島西南部の石器群編年(2) 九州～近畿

	九州地方東南部・西南部	九州東北部	九州西北部	九州地方中部	四国太平洋	山陰地方	中国地方	近畿・瀬戸内地方
IV層	城ヶ尾・III文 南学原 小原野 前ノ田村上・3	岩戸・6上 岩戸・6下 岩戸1 百枝C・II文 駒方池迫	岩戸・6上 岩戸・6下 岩戸1 百枝C・II文 駒方池迫	岩戸・6上 岩戸・6下 岩戸1 百枝C・II文 駒方池迫	岩戸・6上 岩戸・6下 岩戸1 百枝C・II文 駒方池迫	岩戸・6上 岩戸・6下 岩戸1 百枝C・II文 駒方池迫	岩戸・6上 岩戸・6下 岩戸1 百枝C・II文 駒方池迫	岩戸・6上 岩戸・6下 岩戸1 百枝C・II文 駒方池迫
V層	中ノ迫1・II 前ノ田村上・2 野宮1 北牛牧5 長瀬原 四道仁田IV・IV層 峠地・XIV層 鹿水1 金剛寺原2 大坪 桐木耳取・I文 ² 西丸尾・IV層 其作 前山・II文 上ノ原・II-BLG.7 堂園平 宮ヶ迫 国道仁田尾III・VII層 桐木耳取・I文 ¹ 桐木・I文 前ノ田村上・I 春日第2 金剛寺原I	船塚 東分 島川谷口 西・西小田13次 西輪久道・上層 茶園 和口 平沢良 日ノ出松 川原田 百花台東・I文 有田6次 西輪久道・下層 有田6次 根引池	船塚 東分 島川谷口 西・西小田13次 西輪久道・上層 茶園 和口 平沢良 日ノ出松 川原田 百花台東・I文 有田6次 西輪久道・下層 有田6次 根引池	船塚 東分 島川谷口 西・西小田13次 西輪久道・上層 茶園 和口 平沢良 日ノ出松 川原田 百花台東・I文 有田6次 西輪久道・下層 有田6次 根引池	船塚 東分 島川谷口 西・西小田13次 西輪久道・上層 茶園 和口 平沢良 日ノ出松 川原田 百花台東・I文 有田6次 西輪久道・下層 有田6次 根引池	船塚 東分 島川谷口 西・西小田13次 西輪久道・上層 茶園 和口 平沢良 日ノ出松 川原田 百花台東・I文 有田6次 西輪久道・下層 有田6次 根引池	船塚 東分 島川谷口 西・西小田13次 西輪久道・上層 茶園 和口 平沢良 日ノ出松 川原田 百花台東・I文 有田6次 西輪久道・下層 有田6次 根引池	船塚 東分 島川谷口 西・西小田13次 西輪久道・上層 茶園 和口 平沢良 日ノ出松 川原田 百花台東・I文 有田6次 西輪久道・下層 有田6次 根引池
VI層	高野原5・III文 上ノ原・I 東野原2・III期 東野原1・III期 峠地・XVII/XIV層	堤西牟田・I文 堤西牟田・I文 堤西牟田・I文 堤西牟田・I文 堤西牟田・I文 堤西牟田・I文 堤西牟田・I文 堤西牟田・I文	堤西牟田・I文 堤西牟田・I文 堤西牟田・I文 堤西牟田・I文 堤西牟田・I文 堤西牟田・I文 堤西牟田・I文 堤西牟田・I文	堤西牟田・I文 堤西牟田・I文 堤西牟田・I文 堤西牟田・I文 堤西牟田・I文 堤西牟田・I文 堤西牟田・I文 堤西牟田・I文	堤西牟田・I文 堤西牟田・I文 堤西牟田・I文 堤西牟田・I文 堤西牟田・I文 堤西牟田・I文 堤西牟田・I文 堤西牟田・I文	堤西牟田・I文 堤西牟田・I文 堤西牟田・I文 堤西牟田・I文 堤西牟田・I文 堤西牟田・I文 堤西牟田・I文 堤西牟田・I文	堤西牟田・I文 堤西牟田・I文 堤西牟田・I文 堤西牟田・I文 堤西牟田・I文 堤西牟田・I文 堤西牟田・I文 堤西牟田・I文	堤西牟田・I文 堤西牟田・I文 堤西牟田・I文 堤西牟田・I文 堤西牟田・I文 堤西牟田・I文 堤西牟田・I文 堤西牟田・I文
VII層	上場・6層 後作田・II文	岩戸・6上 岩戸・6下 岩戸1 百枝C・II文 駒方池迫	岩戸・6上 岩戸・6下 岩戸1 百枝C・II文 駒方池迫	岩戸・6上 岩戸・6下 岩戸1 百枝C・II文 駒方池迫	岩戸・6上 岩戸・6下 岩戸1 百枝C・II文 駒方池迫	岩戸・6上 岩戸・6下 岩戸1 百枝C・II文 駒方池迫	岩戸・6上 岩戸・6下 岩戸1 百枝C・II文 駒方池迫	岩戸・6上 岩戸・6下 岩戸1 百枝C・II文 駒方池迫

※1:エリア2-5・6・7・10・11・15
※2:エリア7・12・16

註:IV層中部並行間は主要道路のみ表記

第III-5表 古本州島東北部の石器群編年

	北陸	野尻湖～千曲川中流域	新潟	奥羽山脈西部	奥羽山脈東部北半	奥羽山脈東部南半
IV層中部	直坂Ⅱ 新造池A 宮ノ前	上ノ原・県道 東郷・特養 西園A・BL12-18 大堀 貫ノ木H1・BL1007	樽口B-KSU 樽口A-KSU 上ノ平C 吉ヶ沢B 上ノ平A	芋ノ原 向原A 上ミ野A3次 太田水野2 上ノ野	鴨子台 館下I 館下I 愛宕山 (ナイフ) 早坂平1文 峠山牧場1B 大渡Ⅱ・3文 峠山牧場1B (範囲確認)	塩坪 三貫地原口
IV層下部 V層	西下向 嫁兼平林 眼目新丸山 灯台笹下	七ツ栗I 東郷I2 貫ノ木H5	二タ子沢A 樽口B-KH 樽口A-KSE 坂ノ沢C 御湖上 駒坂原B 円山	河井山 お仲間林 (蔵) 上ミ野A 乱馬堂 越中山K	耳取1B 峠山牧場1A (18) 峠山牧場1A (16) 大渡Ⅱ2文	弥明
VI層	ナカノA 直坂I… 野沢A	蛇谷 裏の山Ⅱ 東郷H1Ⅱ…東郷I2・BL21	…樽口A-KH… 大原北I	…金谷原… 司張平B	…大渡Ⅱ・1文	野田山 上ノ原山 一里段A・東
V層上部	ウワダイラI ウワダイラL	太子林	前山	狸崎B… 松木台Ⅲ	…轉手下 小出I 峠山牧場1A・BL3 岩瀬堤・2文	
V層下部	白岩蔵ノ上 宿東山 宿向山 西原C	貫ノ木H3 (一部)	岩井沢	家の下 地蔵田…	此掛沢Ⅱ 下堀G… …上萩森…二ノ台長根 愛宕山	笹山原No10 一里段A・西 …笹山原No16 笹山原No8

注：IV層中部並行期は主要遺跡のみ表記