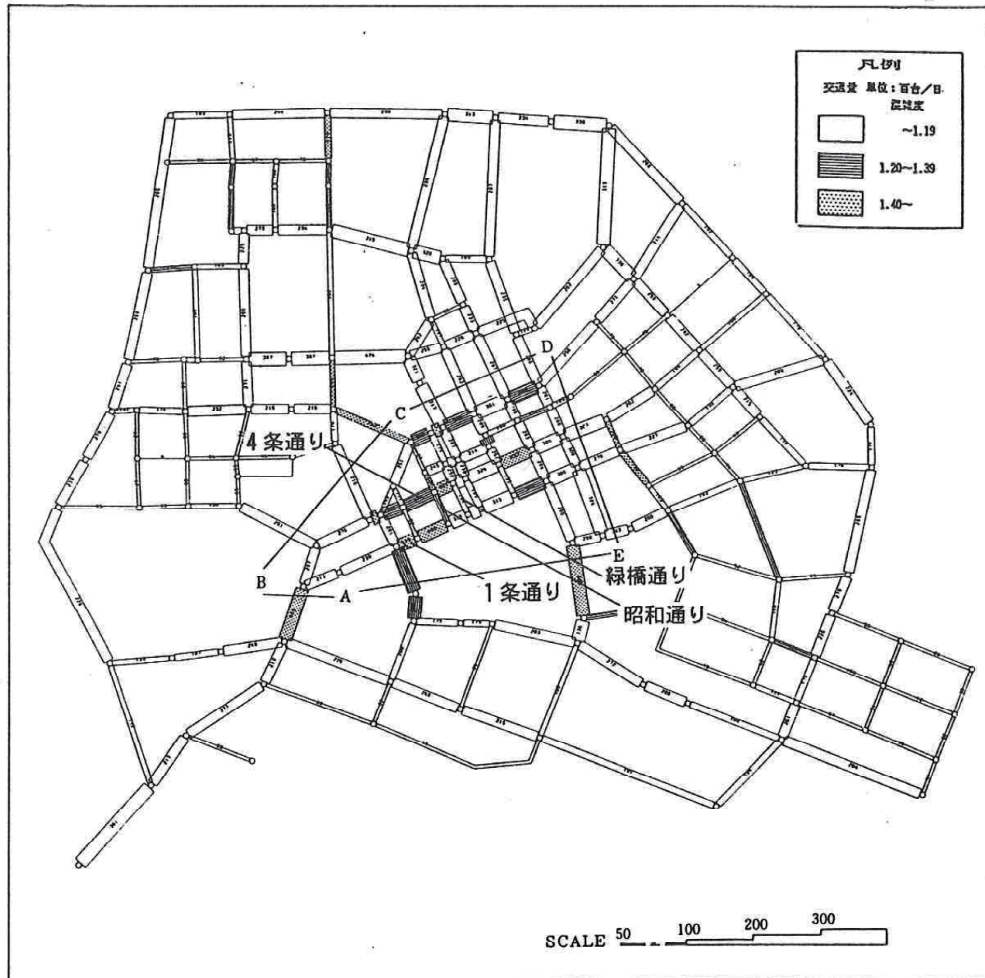
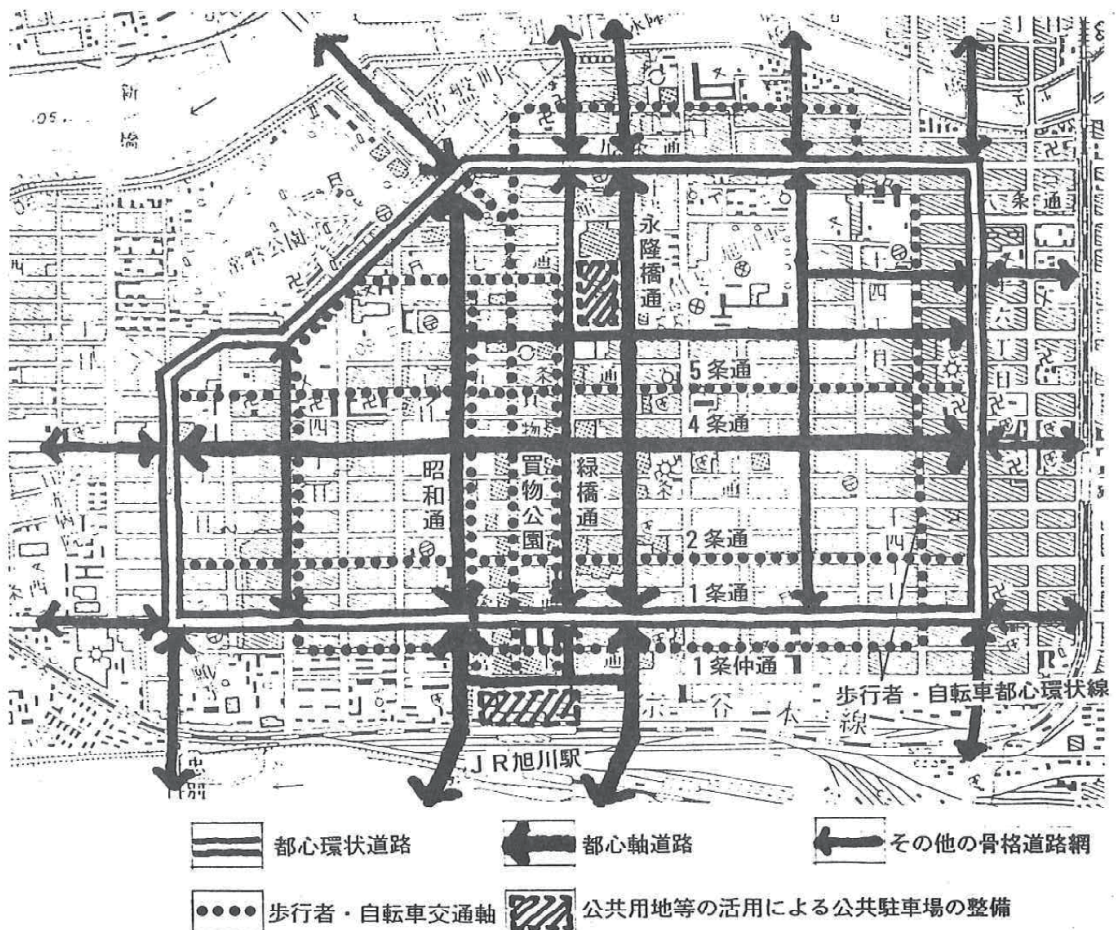


平成17年旭川都市圏自動車交通配分流帯図(「旭川総合都市交通施設整備計画調査」による)



中心市街交通網



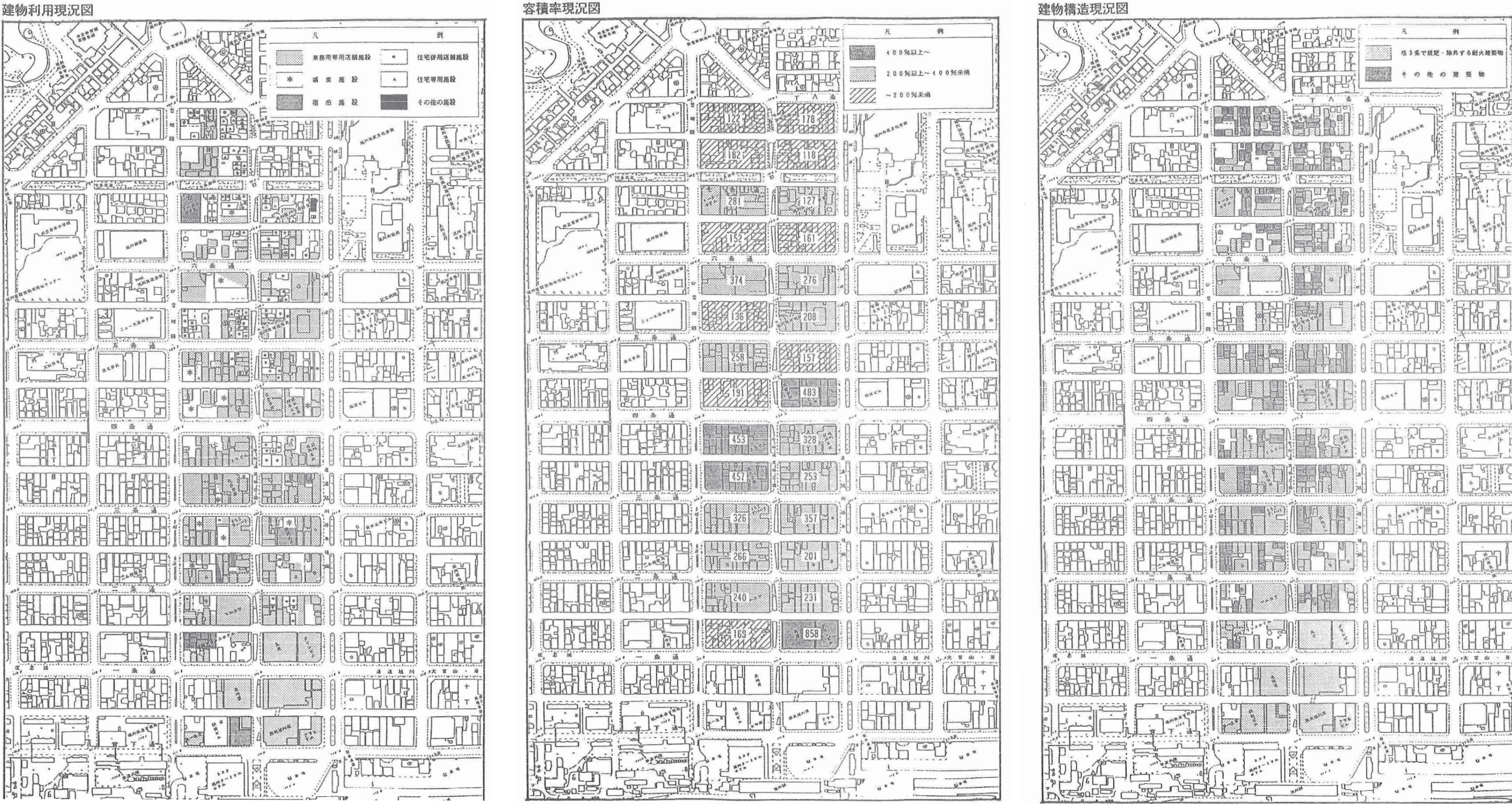


1991 年当時 建物利用（左）

容積率（中）

建物構造（右）

現況図





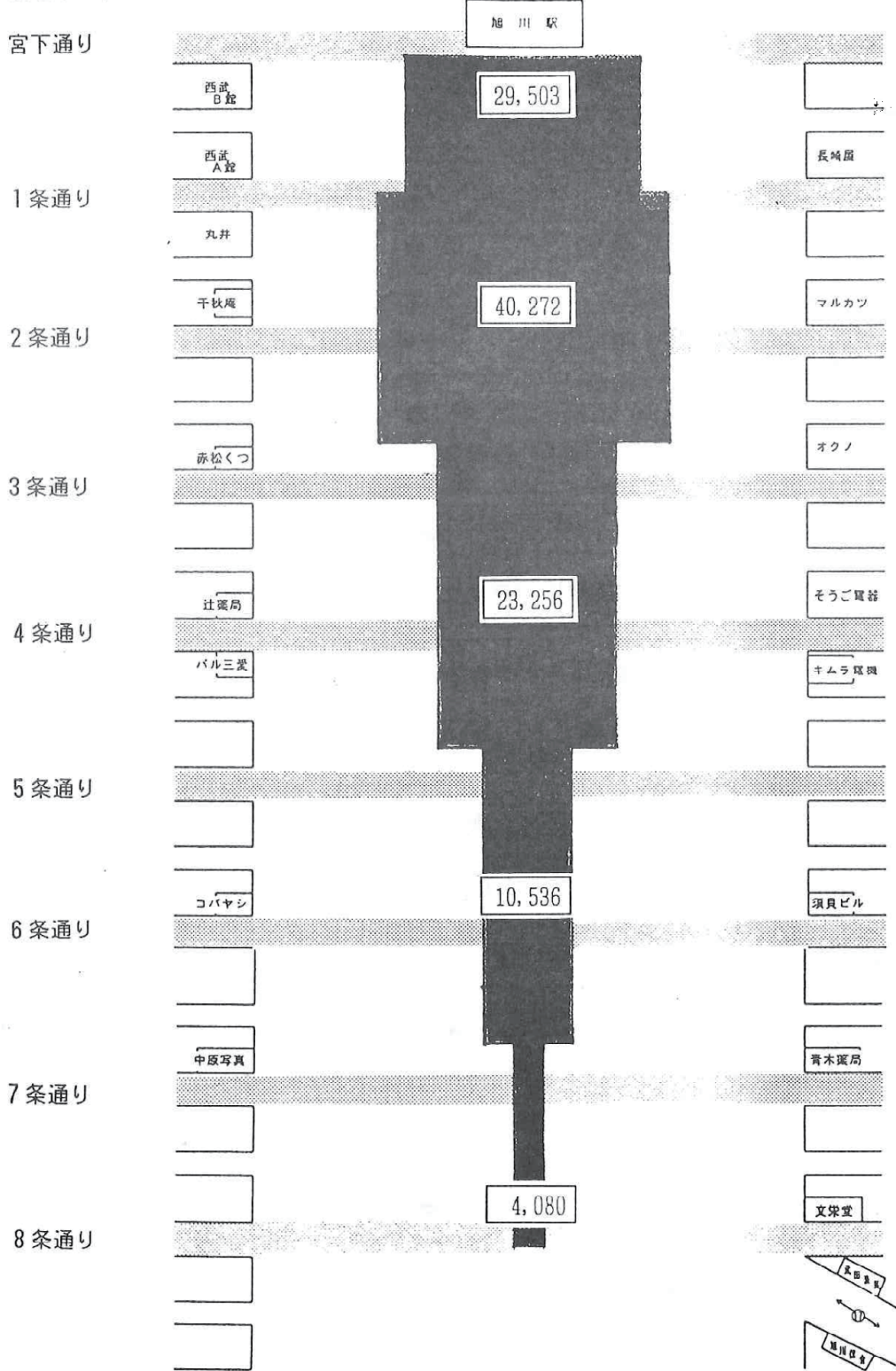
1991 年当時 断面交通量図（左）

車両交通改善例（中）

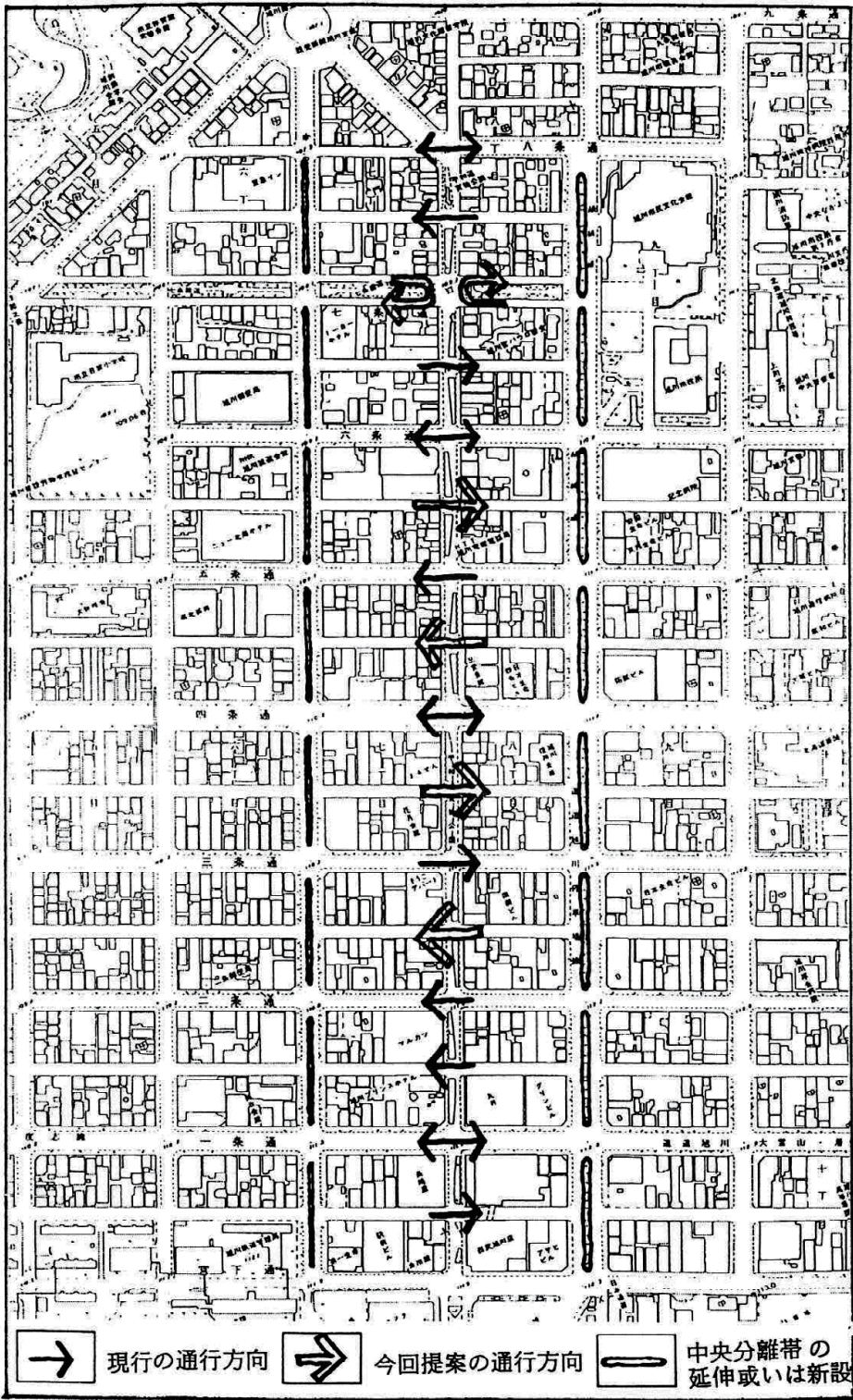
自転車駐車場の配置（右）

現況図

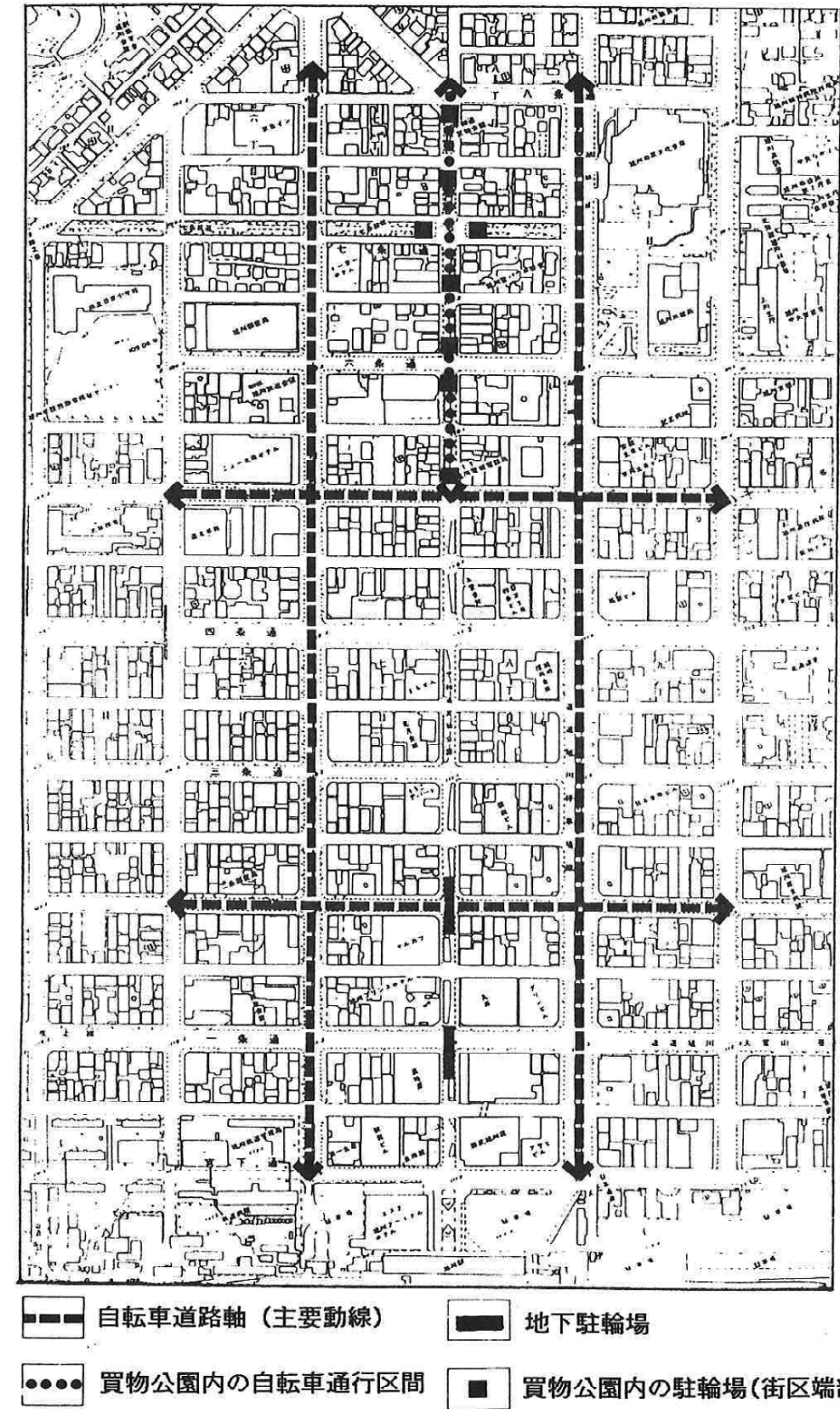
断面交通量図（12h）



車両通行改善例



●自転車駐車場の配置計画





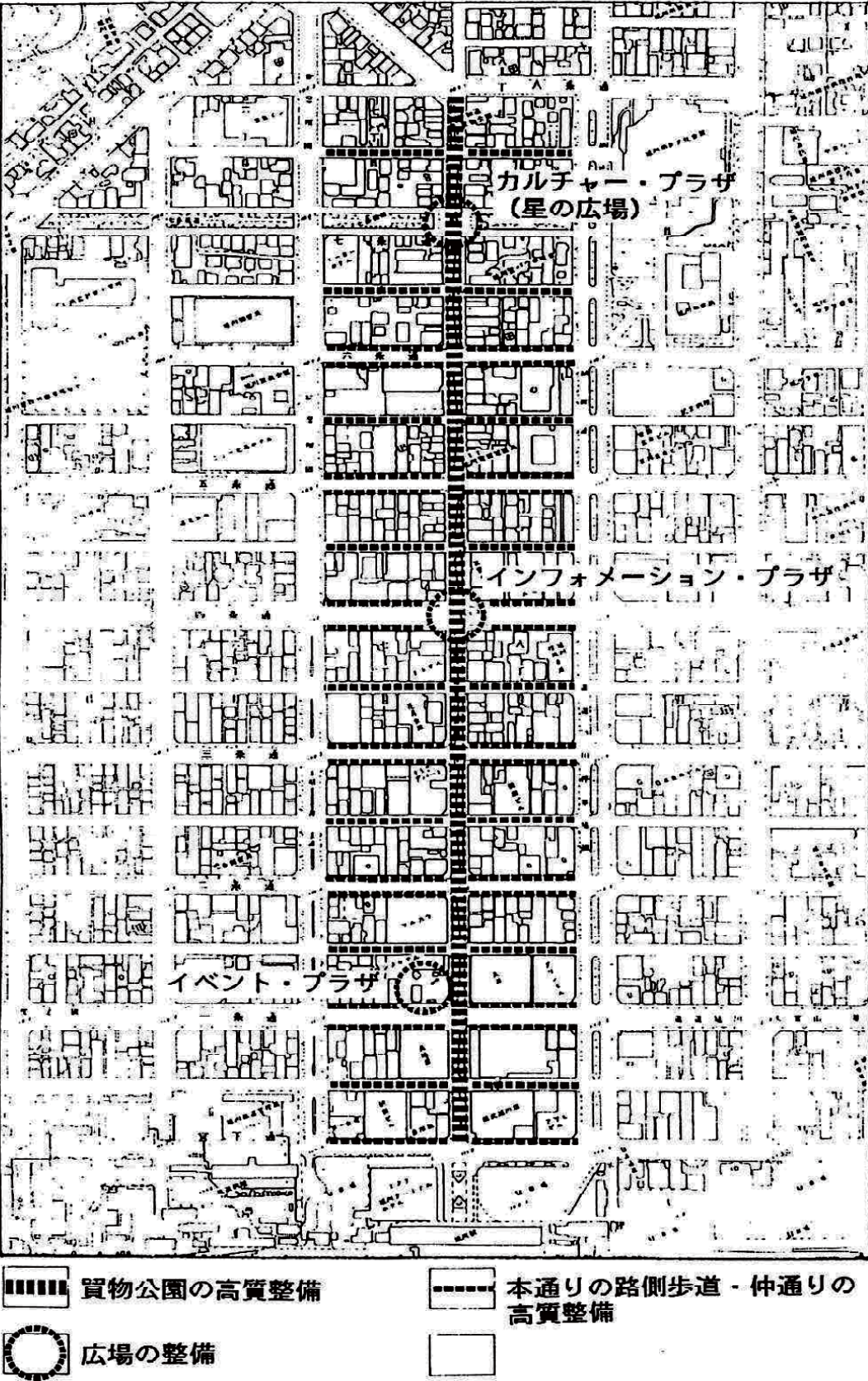
1991 年当時 歩行者空間整備の考え方（左）

車の進行方向と駐車場（中）

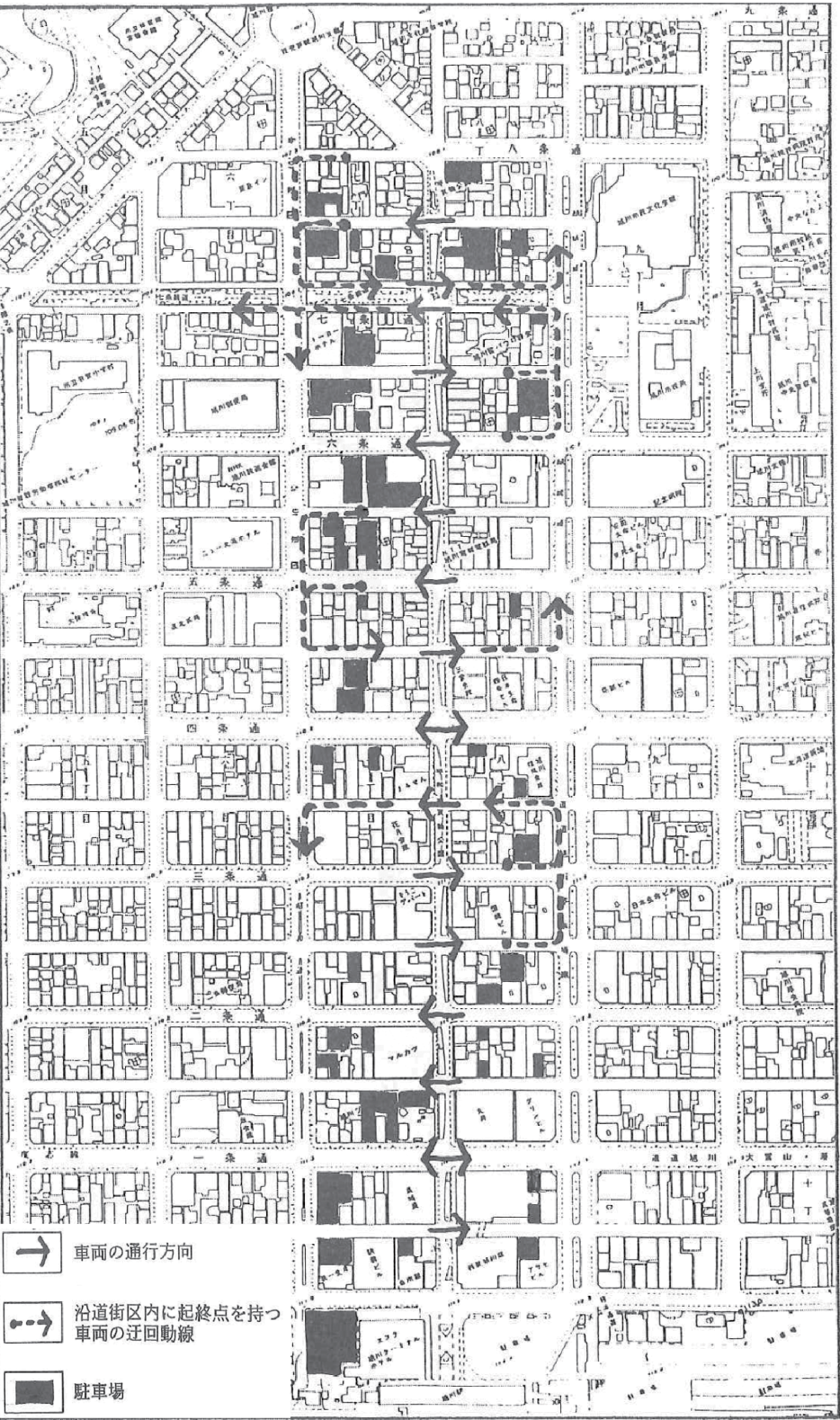
駐輪場配置（右）

現況図

●歩行者空間整備の考え方



車の進行方向と駐車場



駐輪場設置現況図

